

# 2017 高考出行政略



高德地图  
amap.com

## 概述

今年高考，我们根据往年同时段历史数据再加上深入的研判分析，形成了《2017全国主要城市高考出行攻略》。本报告涉及全国主要城市中的北京、上海、广州、深圳、重庆、杭州、济南、苏州，8大重点城市。综合涵盖460余处考点、20余处考点避堵攻略及近30多个考点周边住宿、美食攻略和50多处考点地铁出行攻略。

本此《2017全国主要城市高考出行攻略》与交通管理部门联合发布，权威的大数据预测及综合出行指南，为考生出行提供便捷有效的躲避拥堵出行方案，让考生及家长省时、省心。

高德海量交通出行数据，来自交通行业浮动车和超7亿高德地图用户数据的结合



# 高考出行预测：覆盖城市及天气

7日(周三)	8日(周四)
多云	晴转阴

苏州

7日(周三)	8日(周四)
多云	晴

北京

7日(周三)	8日(周四)
晴转多云	多云

重庆

7日(周三)	8日(周四)
多云	多云转晴

济南

7日(周三)	8日(周四)
阵雨	阵雨转小雨

广州

7日(周三)	8日(周四)
多云	多云转晴

上海

7日(周三)	8日(周四)
雷阵雨转阵雨	阵雨转小雨

深圳


7日(周三)	8日(周四)
多云	晴转多云

杭州



注：天气数据来自中国天气（7天预测）

高考期间部分城市可能出现阴雨，如果选择骑行最好预备骑行雨具



# 北京市

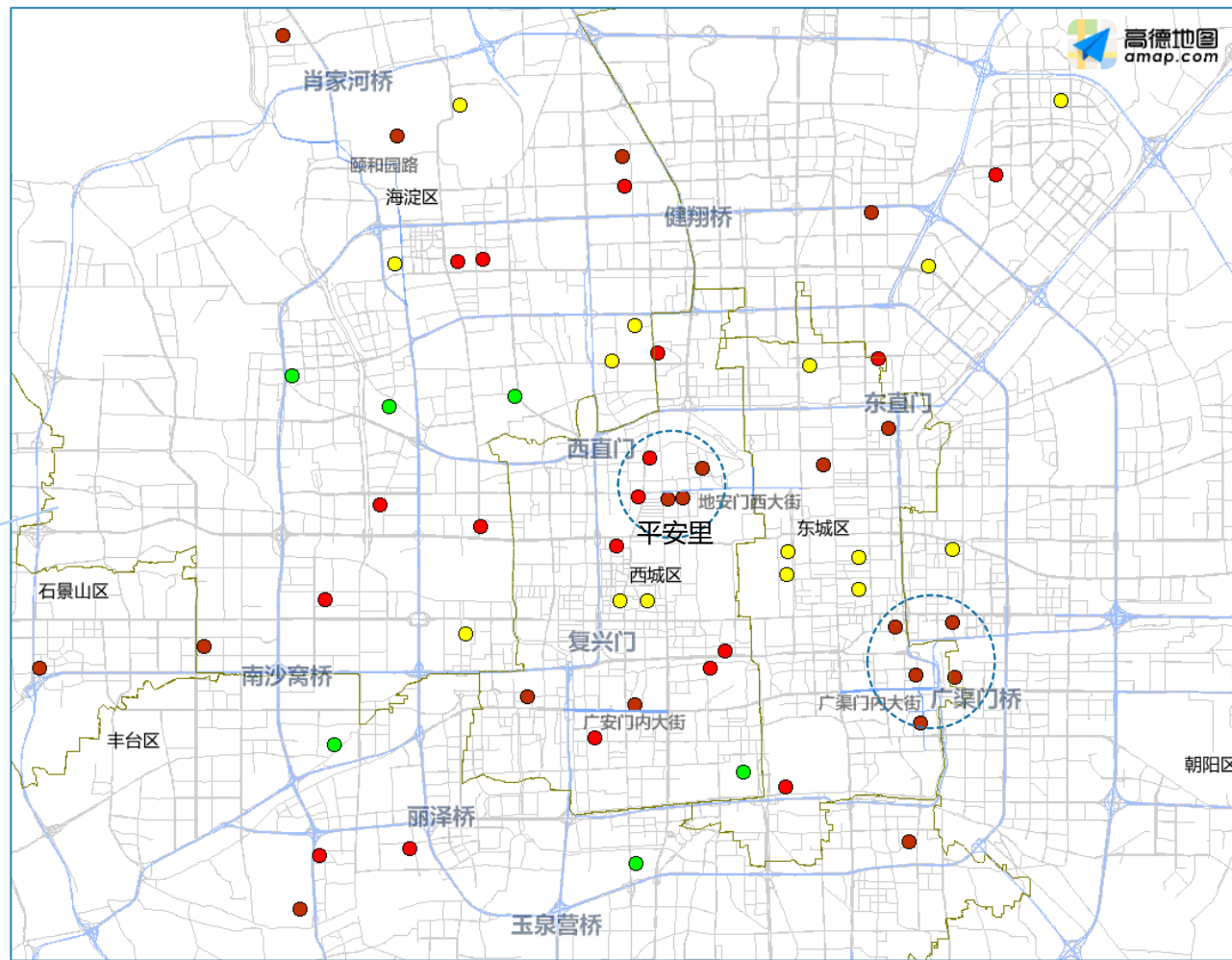
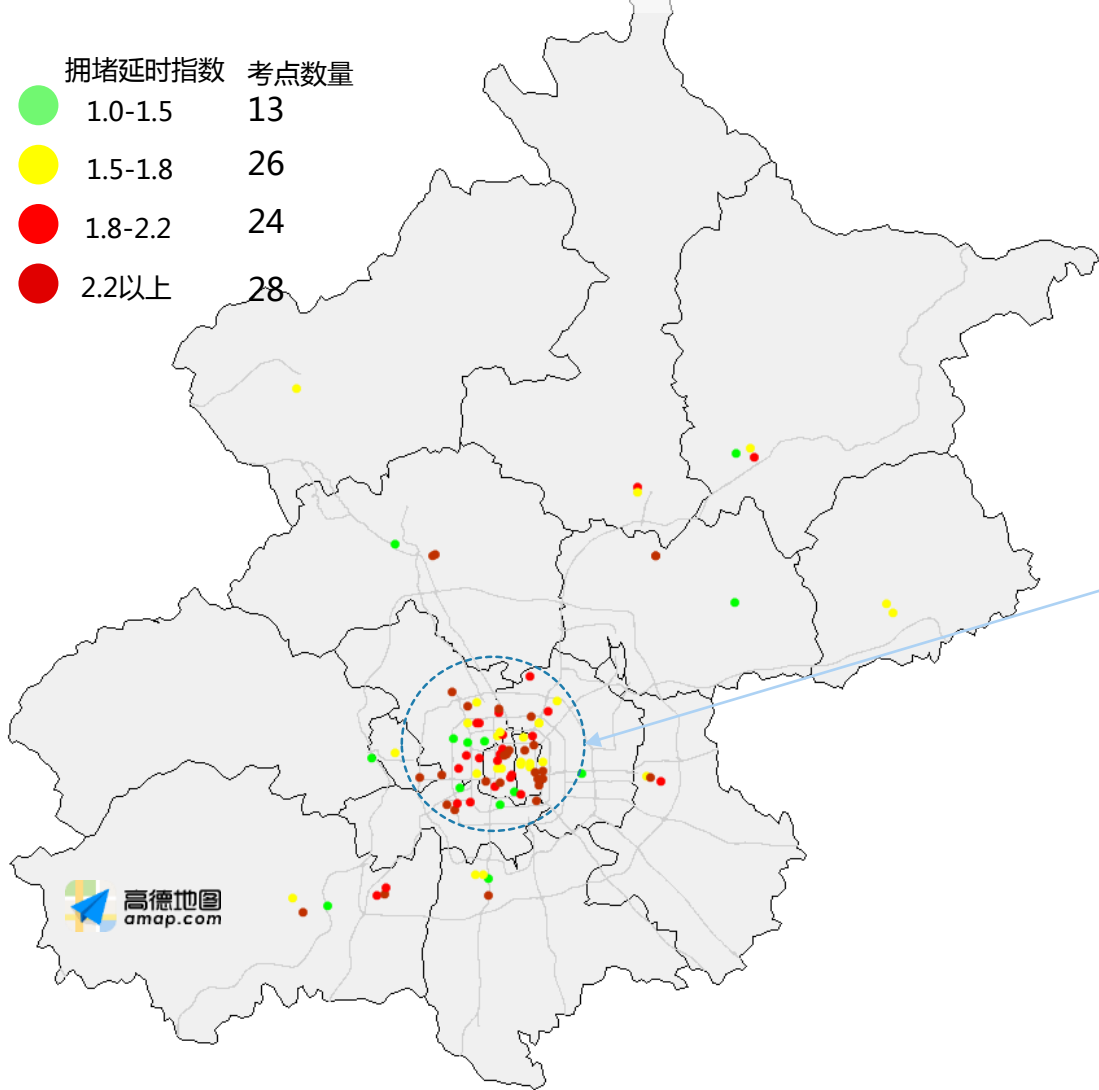
注：该研究由高德地图与北京市公安局公安交通管理局联合权威发布




# 高考出行预测：东西城区考点密集且拥堵程度高，平安里和广渠门区域易拥堵或缓行

## 周边道路易拥堵缓行考点

拥堵延时指数	考点数量
1.0-1.5	13
1.5-1.8	26
1.8-2.2	24
2.2以上	28



注：考点拥堵信息预测时间为7:00-9:00



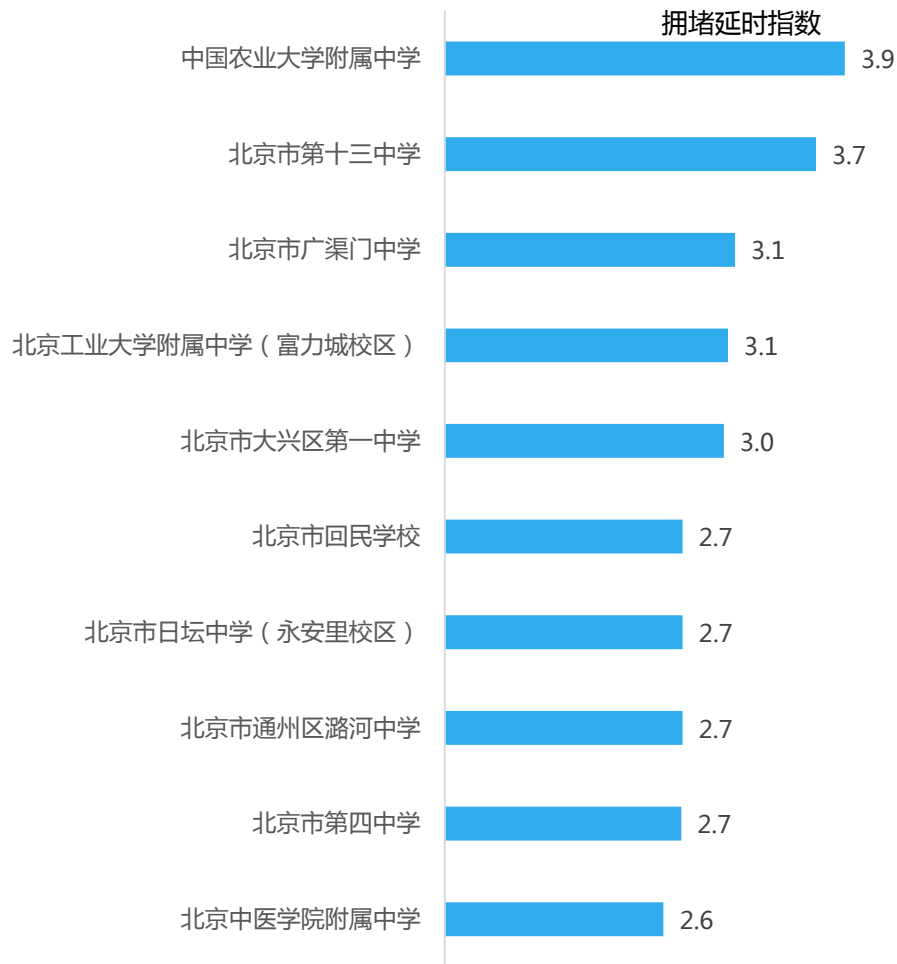
# 高考出行预测：北京市较为拥堵的考点TOP10



考点位置

注：考点TOP10拥堵信息预测时间为7:00-9:00

## 北京市较为拥堵考点TOP10



# 高考出行预测：周边易拥堵缓行考点出行建议



中国农业大学附属中学

【拥堵路段】肖家河桥、圆明园西路

【出行建议】地铁4号线到达安河桥北，骑行到达。  
由于五环和圆明园西路拥堵严重，驾车出行需要提前出门



北京市第十七中学

【拥堵路段】京通快速路、东四环中路、百子湾路

【出行建议】乘坐地铁7号线百子湾站骑行到达  
驾车用户：由于京通快速路、东四环中路、百子湾路拥堵严重需要提前出发。



北京市日坛中学

【拥堵路段】建国门外大街、金通大道


【出行建议】乘坐地铁一号线到达永安里地铁站然后步行到达考点。  
学校周边拥堵比较严重不建议驾车前往



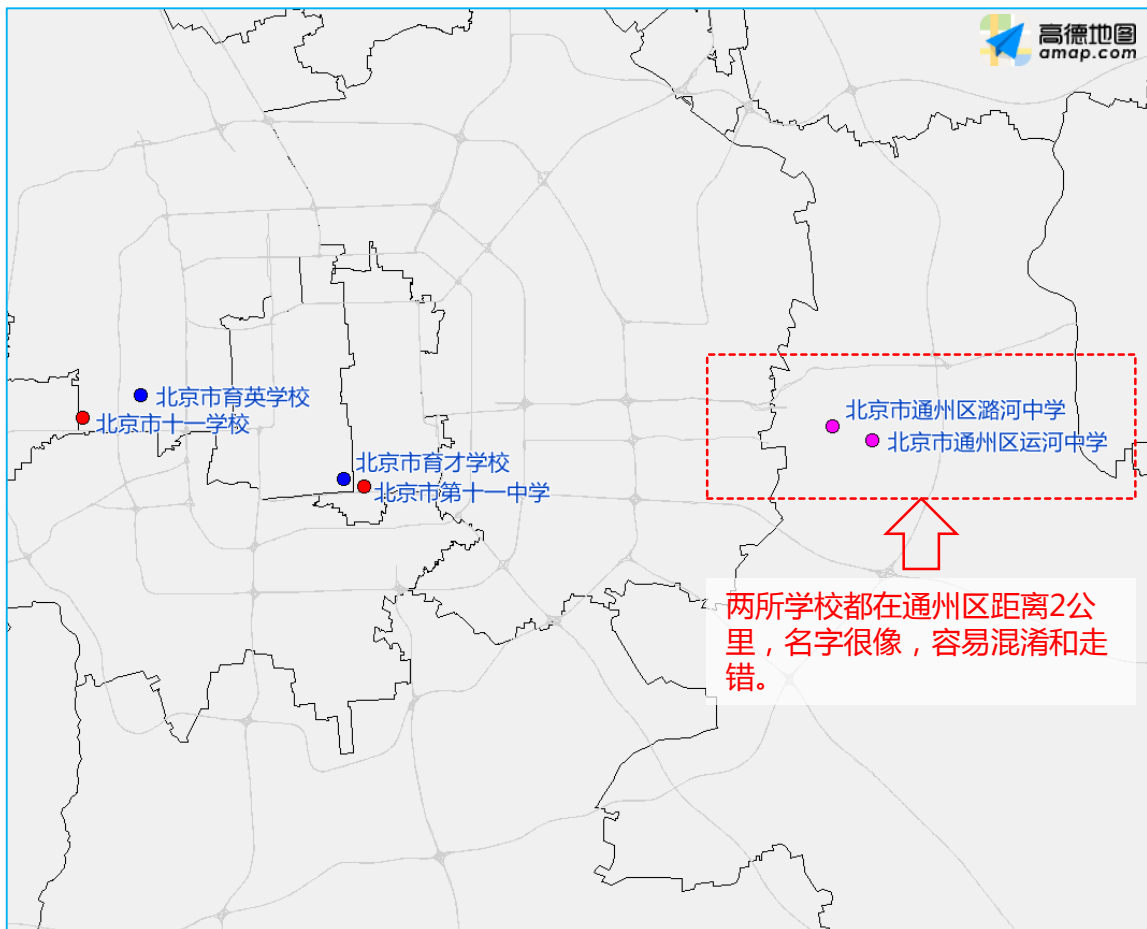
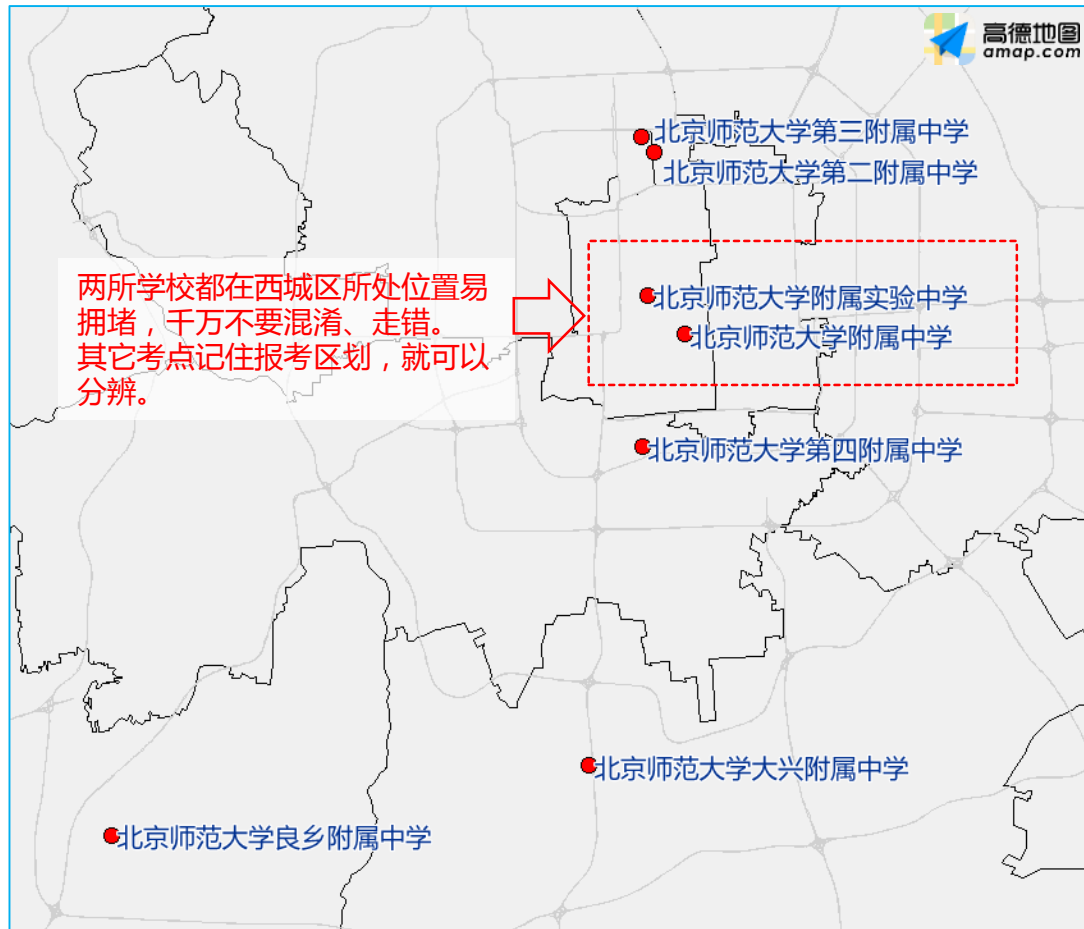
北京师范大学第二附属中学、北京师范大学第三附属中学

【拥堵路段】北三环中路、新街口外大街

【出行建议】北京师范大学第二附属中学：地铁二号线积水潭站再骑行到达  
第三附属中学：地铁10号线牡丹园站再骑行到达。  
驾车用户提前出发。  
注意：两个学校名称相似距离很近，不要走错。



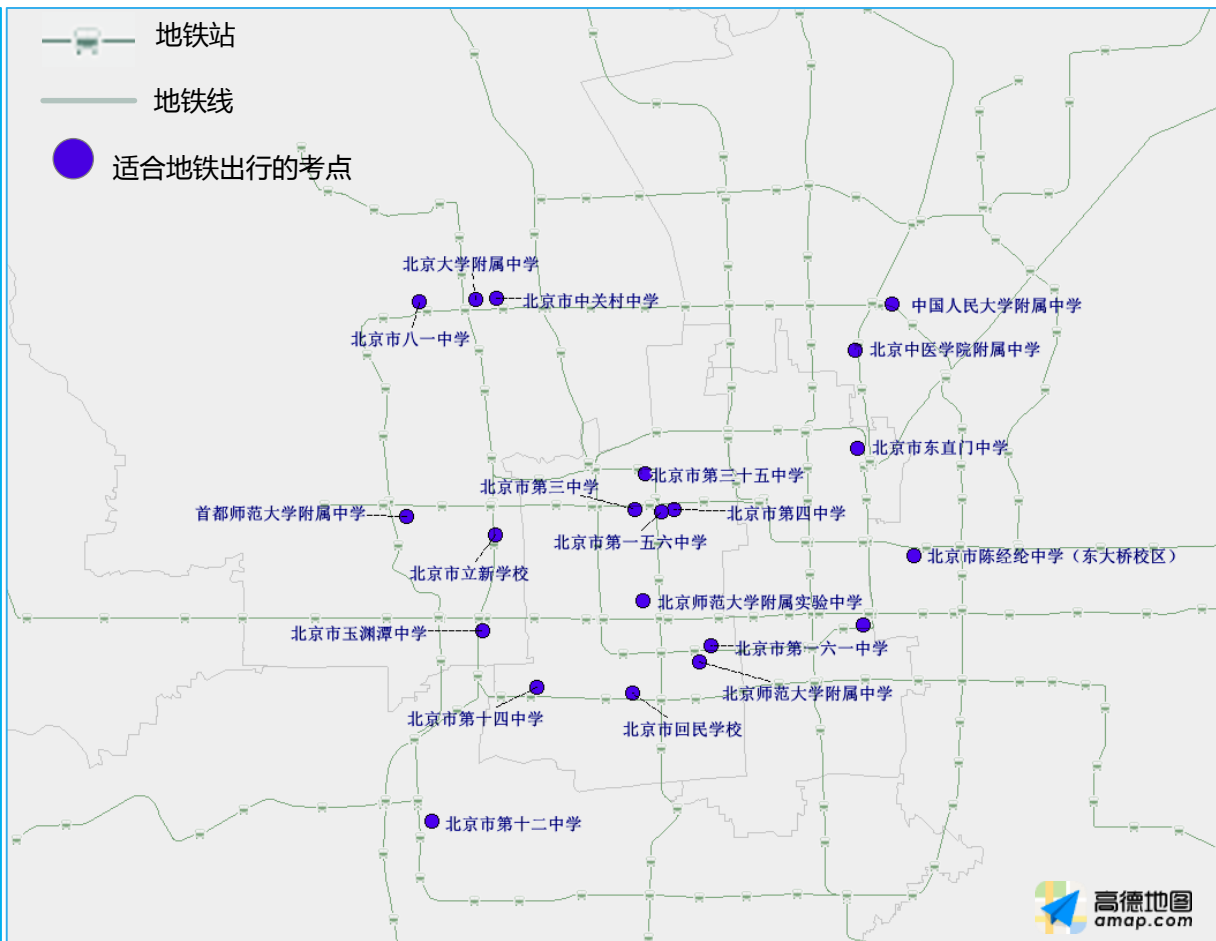
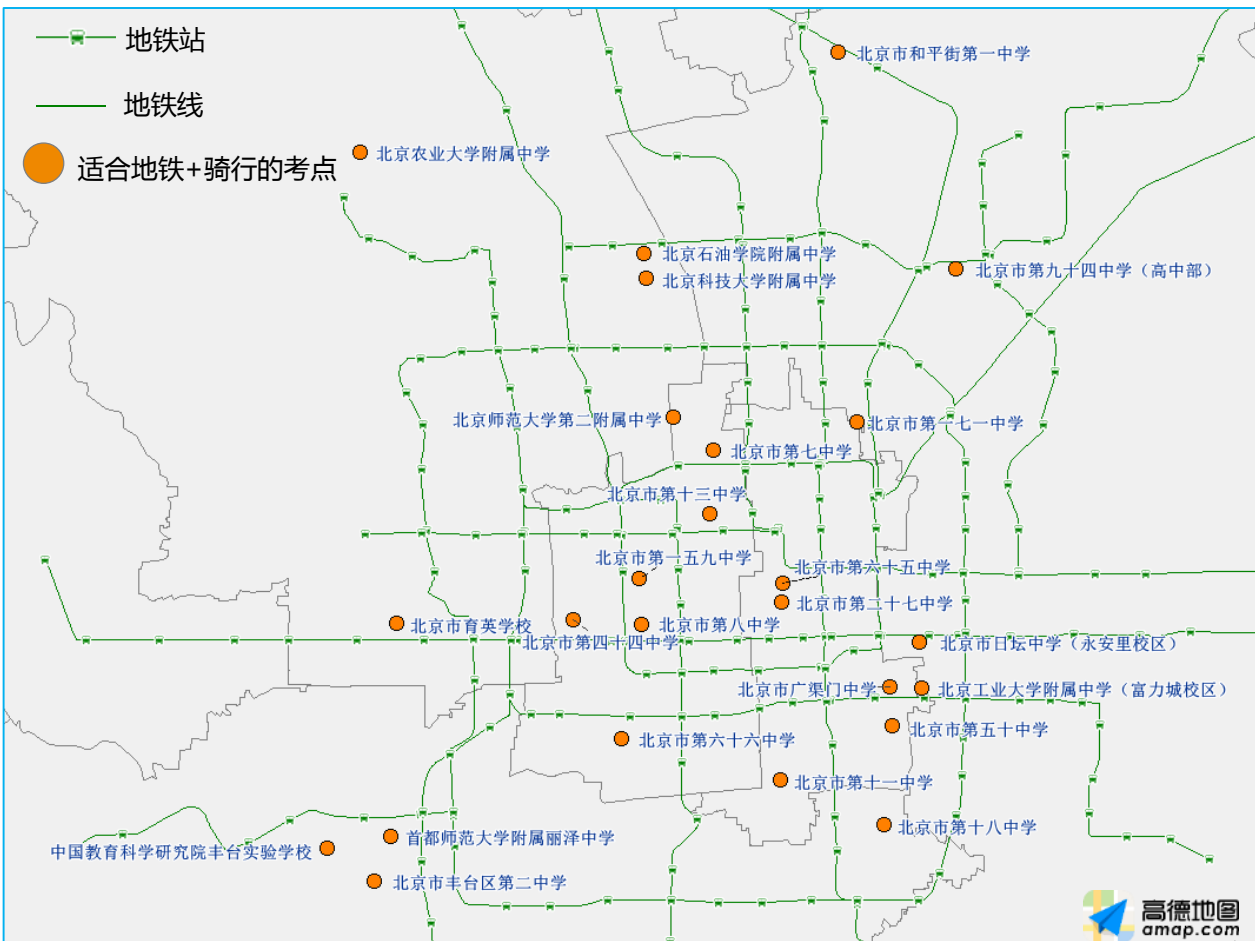
# 高考出行预测：易混淆名称的考点及容易走错校区的考点分布





## 适合地铁加骑行的考点分布

## 适合地铁出行的考点分布



所选考点是距离地铁大于1公里小于2公里适合地铁加骑行

所选考点是距离地铁小于1公里适合地铁出行

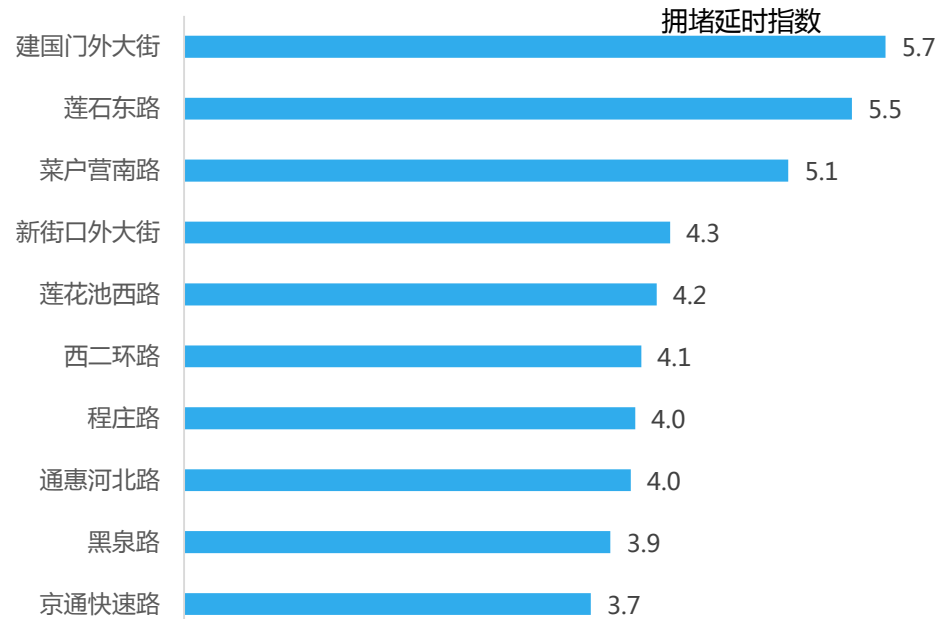


# 高考出行预测：早上影响前往各考点的较为拥堵的TOP10道路

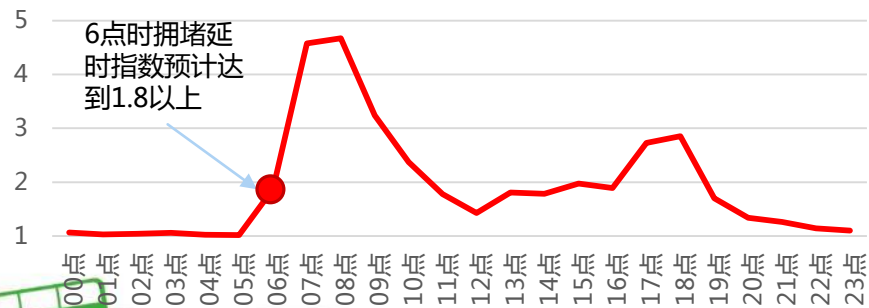


● 考点分布    拥堵    严重拥堵

## 拥堵TOP10道路



## 10条路拥堵趋势



# 高考出行预测：关注度高的考点周边，餐饮及住宿推荐

### 考点周边1公里内性价比和口碑较好的餐饮和住宿TOP3分布。



### 考点周边1公里内性价比和口碑较好的餐饮和住宿TOP3分布。



注：口碑是根据高德地图用户评论及打分得出，性价比是根据价钱与场所规模得出。  
关注度是采用驾车出行热度，即高德地图用户导航过、路径规划过的所有POI，基于POI的分类体系，聚类去往各POI的用户。导航规划目的地用户数越多，其出行关注度越高。  
关注度数据来自高德地图大数据研究院

● 宾馆酒店  
● 餐饮



# 高考出行预测：关注度高的考点周边，餐饮及住宿推荐

考点周边1公里内性价比和口碑较好的餐饮和住宿TOP3分布。



考点周边1公里内性价比和口碑较好的餐饮和住宿TOP3分布。

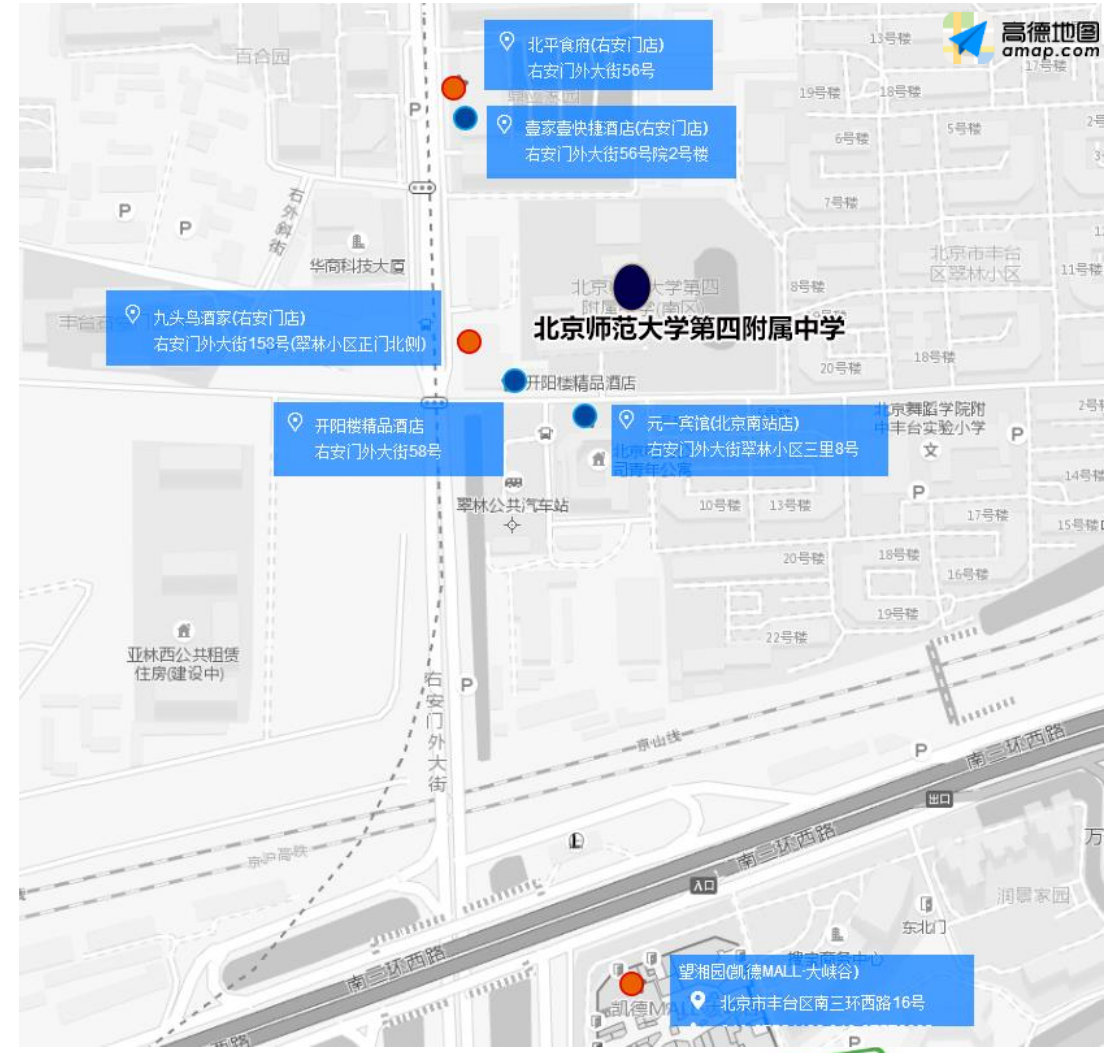


宾馆酒店  
餐饮



# 高考出行预测：关注度高的考点周边，餐饮及住宿推荐

考点周边1公里内性价比和口碑较好的餐饮和住宿TOP3分布。



-  宾馆酒店
-  餐饮



# 上海市

注：该研究由高德地图与上海市公安局交通警察总队联合权威发布

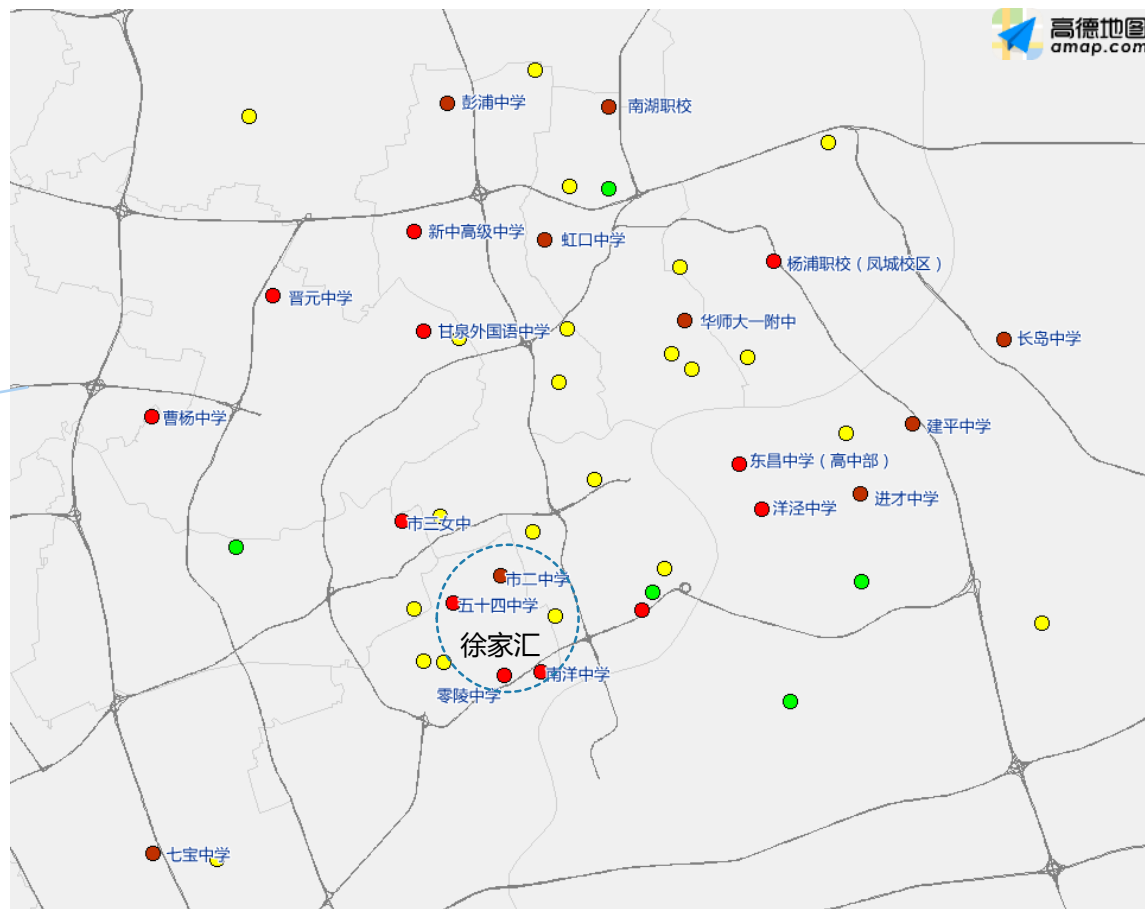
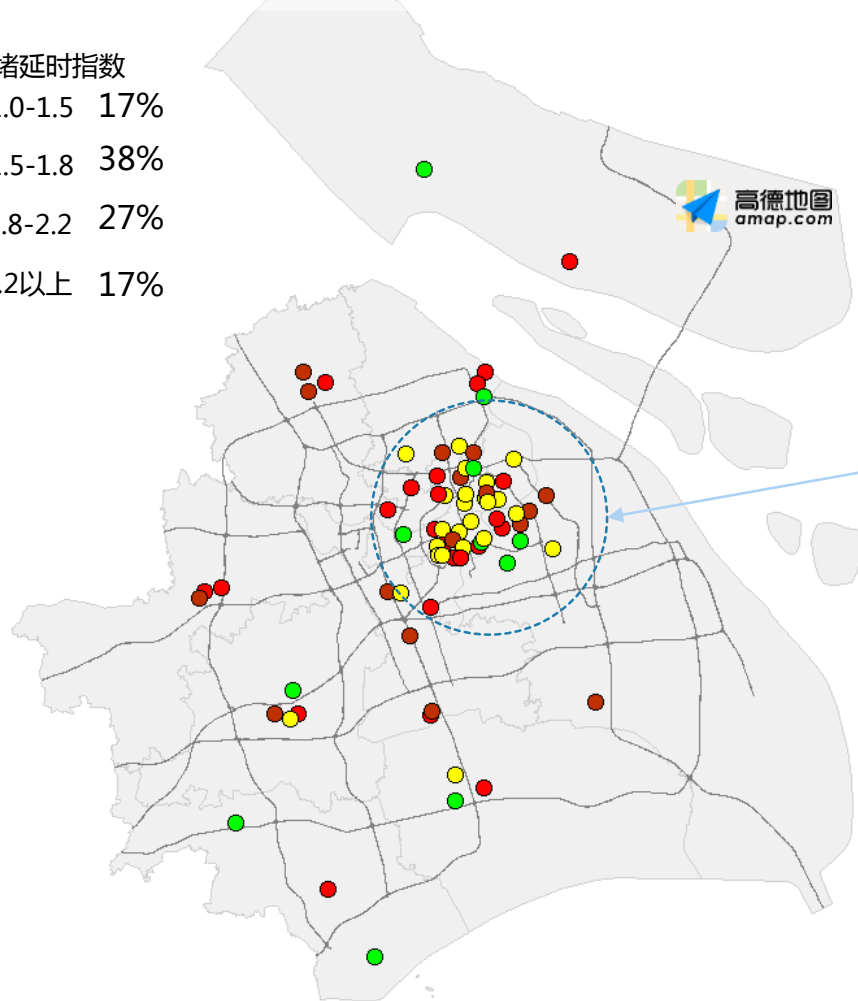
注：上海考点信息来自网络，仅作参考



# 高考出行预测：上海考点城中心缓行周边拥堵

## 上海周边道路易拥堵缓行考点


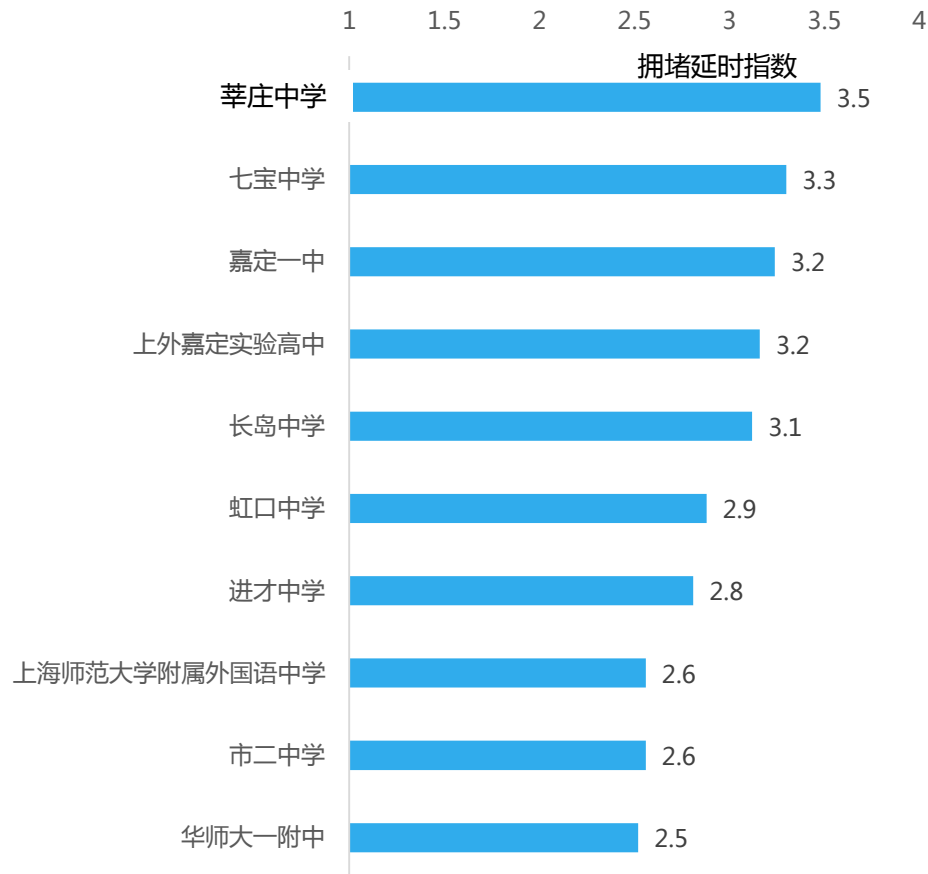
- 拥堵延时指数
- 1.0-1.5 17%
  - 1.5-1.8 38%
  - 1.8-2.2 27%
  - 2.2以上 17%



# 高考出行预测：上海市较为拥堵的考点TOP10



## 上海较为拥堵的考点TOP10





## 高考出行预测：上海拥堵考点绕行攻略



上海市莘庄中学

【拥堵道路】：

沪金高速、沪闵公路、中春路、莘庄立交

【出行建议】：

公交线路：多条公交可以到达，但周边道路较为拥堵建议提前1站下车，公交出行最好提前出门。

地铁线路：地铁5号线春申路站下车后需要骑行2公里左右

驾车路线：学校周边小区可以停车，停车费10元每次。尽量避免走沪金高速。考点周边拥堵需提前出门。



建平中学

【拥堵道路】：

崧山路、张杨路、博山路、博山东路

【出行建议】：

公交线路：多条公交可以到达，但周边道路较为拥堵建议提前1站下车。

地铁线路：地铁6号线北洋泾路站或德平路站



## 高考出行预测：易混淆名称的考点及容易走错校区的考点分布

### 注意事项

- 1.考前仔细检查“两证”：准考证+身份证。尤其是身份证。
- 2.仔细辨认考场，**看清学校全称**，最好考前就先到考场踩点确认。



### 上海行知学院

地址：宝山区永乐路737号

### 行知中学

地址：宝山区子青路99号

### 建平中学

浦东新区崮山路517号(近张杨路)

### 建平世纪中学

玉兰路356号(梅花路口)

### 奉贤中学

奉贤区南桥镇南奉公路7058号

### 奉贤中专

奉贤区近郊奉贤区八字桥路626号

### 复旦实验中学

杨浦区安波路151号

### 复旦中学

华山路1626号



## 适合地铁加骑行的考点分布



所选考点是距离地铁大于1公里小于2公里适合地铁加骑行

## 适合地铁出行的考点分布



所选考点是距离地铁小于1公里适合地铁出行

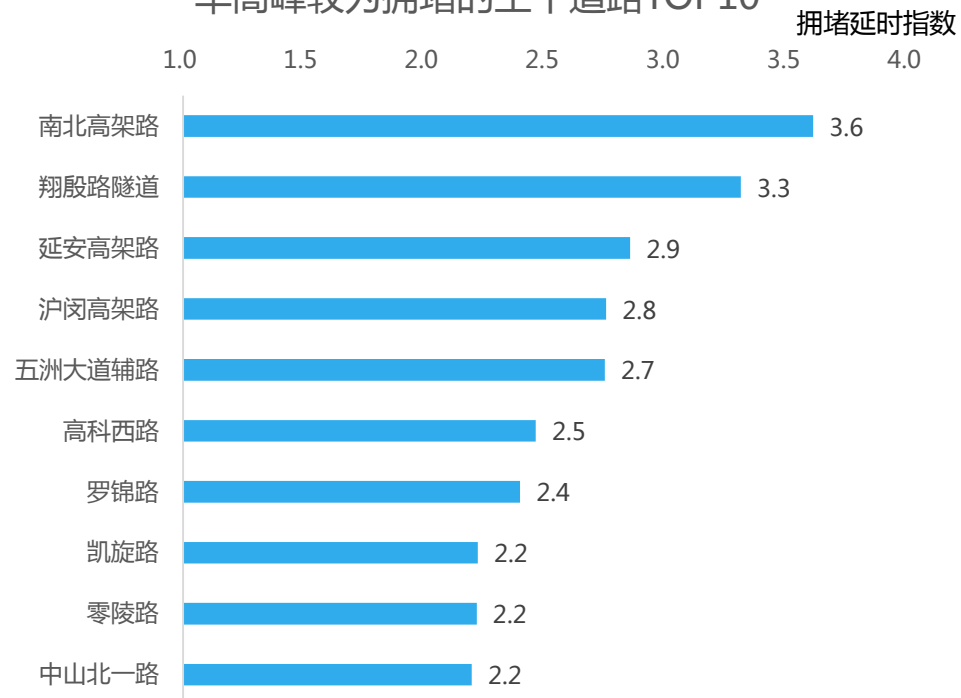


# 高考出行预测：早上影响前往各考点的较为拥堵的TOP10道路

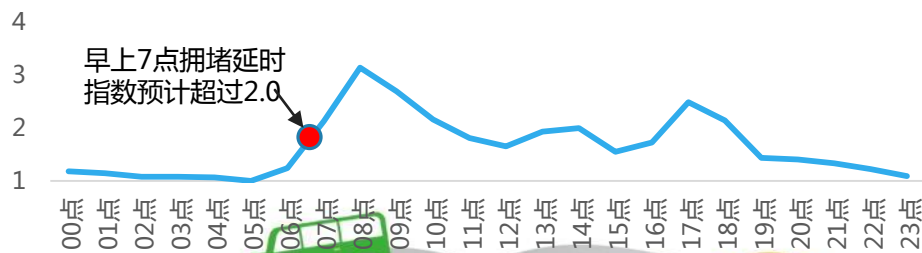


● 考点分布    — 拥堵路

## 早高峰较为拥堵的主干道路TOP10



## 10条道路24小时拥堵趋势



## 高考出行预测：关注度高的考点周边，餐饮及住宿推荐

考点周边1公里内性价比和口碑较好的餐饮和住宿TOP3分布。



考点周边1公里内性价比和口碑较好的餐饮和住宿TOP3分布。



# 高考出行预测：关注度高的考点周边，餐饮及住宿推荐

## 考点周边1公里内性价比和口碑较好的餐饮和住宿TOP3分布



## 考点周边1公里内性价比和口碑较好的餐饮和住宿TOP3分布。



注：口碑是根据高德地图用户评论及打分得出，性价比是根据价钱与场所规模得出。关注度是采用驾车出行热度，即高德地图用户导航过、路径规划过的所有POI，基于POI的分类体系，聚类去往各POI的用户。导航规划目的地用户数越多，其出行关注度越高。关注度数据来自高德地图大数据研究院

● 宾馆酒店  
● 餐饮



# 高考出行预测：关注度高的考点周边，餐饮及住宿推荐

考点周边1公里内性价比和口碑较好的餐饮和住宿TOP3分布。



# 广州市

注：该研究由高德地图与广州市公安局交通警察支队联合权威发布

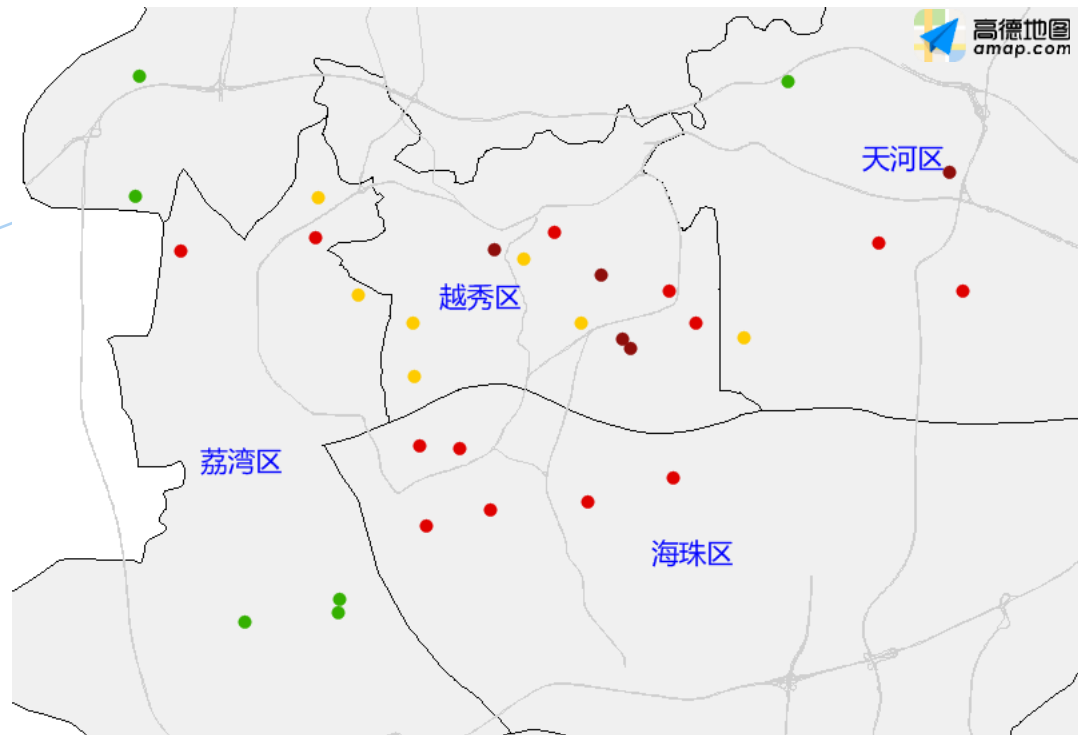
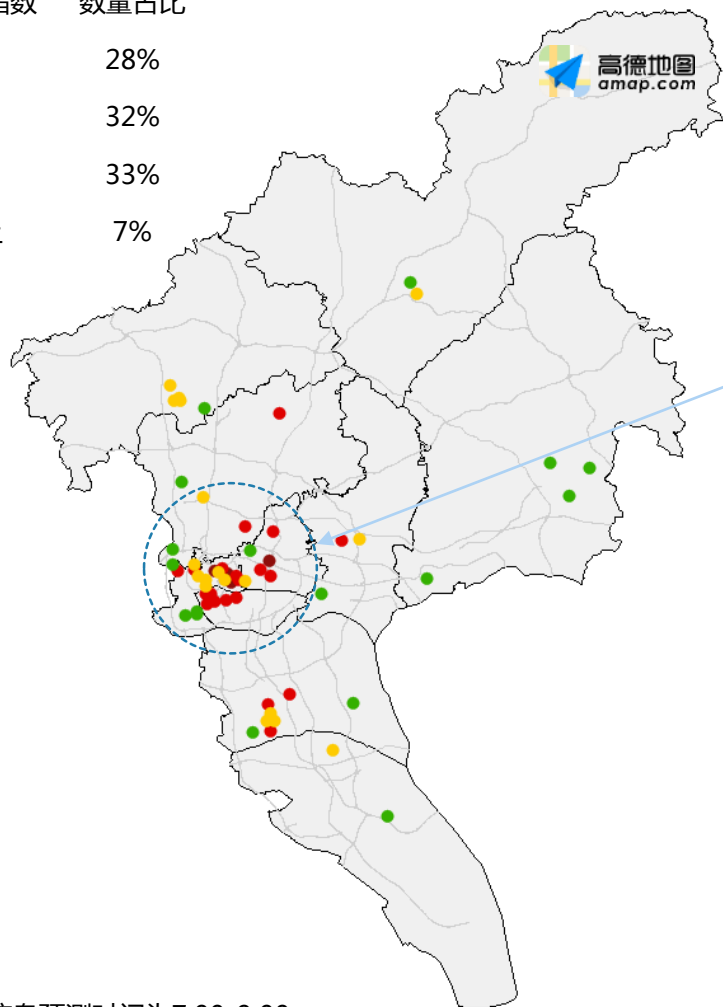





# 高考出行预测：越秀区、海珠区考点周边交通压力较大，易发生拥堵

## 周边道路易拥堵缓行考点

拥堵延时指数	数量占比
1.0-1.5	28%
1.5-1.8	32%
1.8-2.2	33%
2.2以上	7%

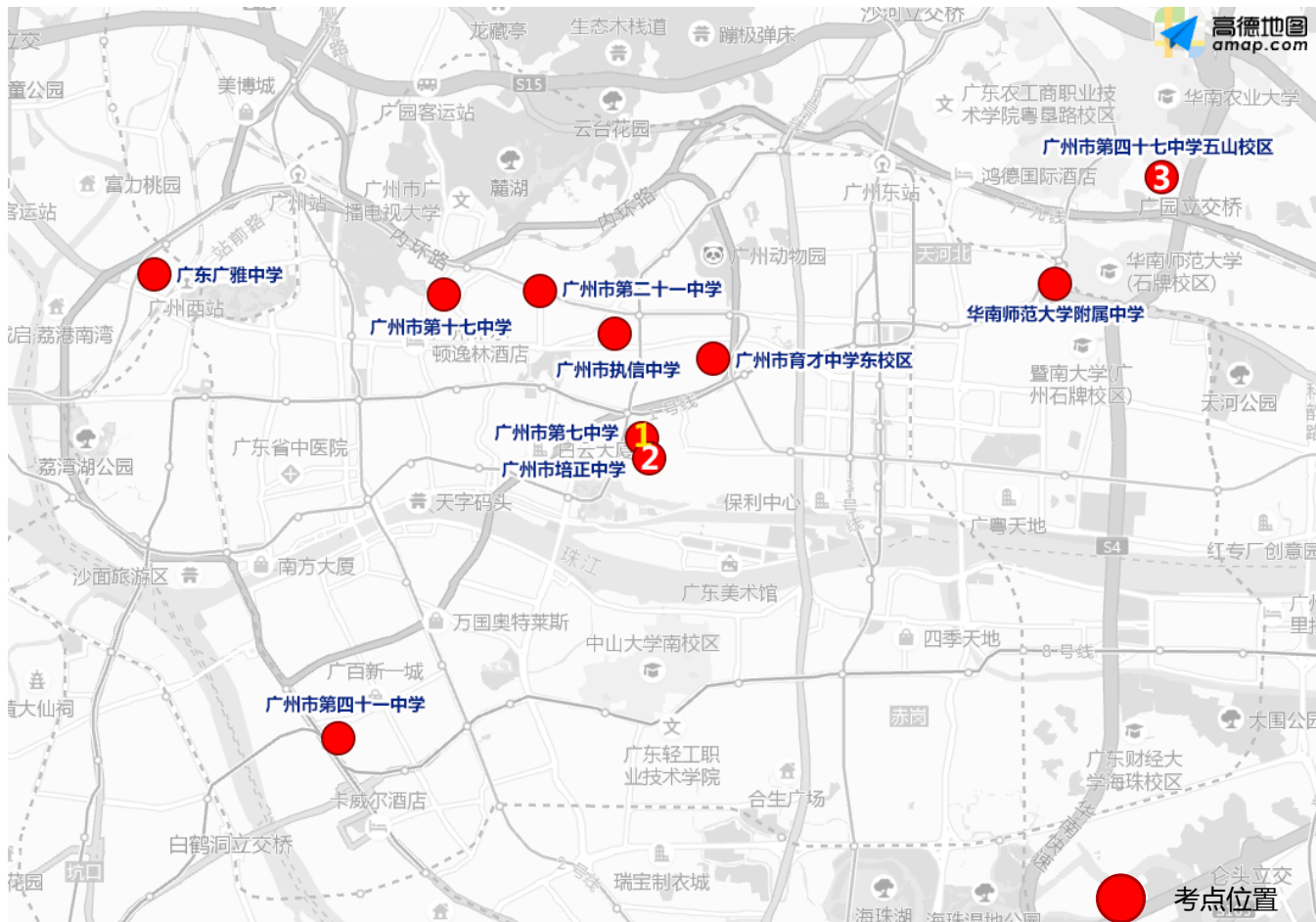


注：考点拥堵信息预测时间为7:00-9:00

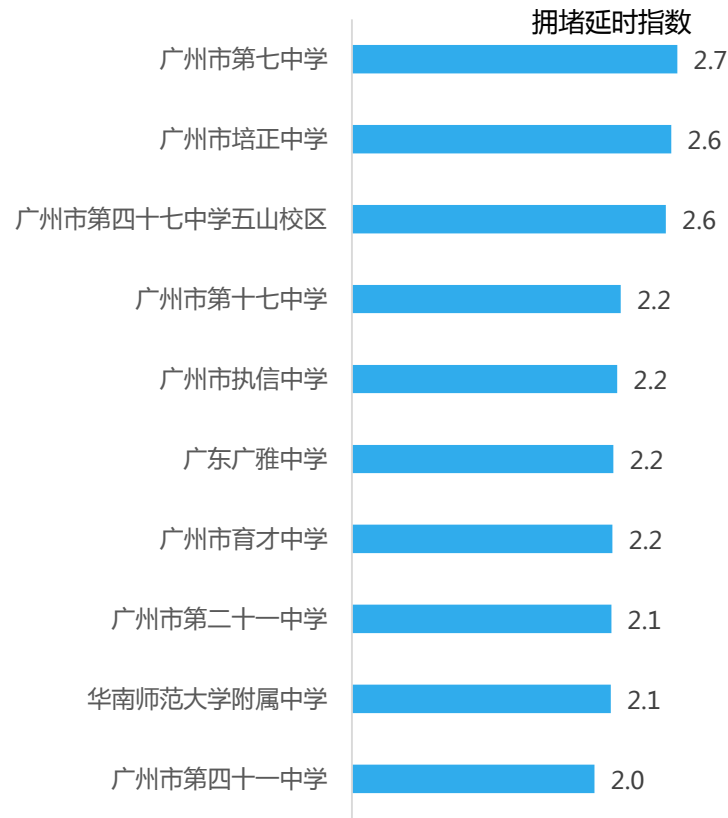


# 高考指南：广州市最堵考点TOP10

注：在考试前30分钟开始采取临时交通管制措施，禁止一切机动车辆进入管制路段通行



## 广州市早高峰最堵考点TOP10



注：考点TOP10拥堵信息预测时间为7:00-9:00



# 高考出行预测：周边易拥堵缓行考点出行建议



广州市第七中学、培正中学

【易拥堵或缓行路段】寺右新马路、达道路、内环路

【出行建议】学校周边部分道路采取临时交通管制，考生可乘坐地铁1号线或6号线在东山口下车，然后步行前往。



广州市第四十七中学五山校区

【易拥堵或缓行路段】广园快速路、五山路

【出行建议】乘坐地铁3号线在五山下车，再步行前往。

## 图例



—— 交通管制道路



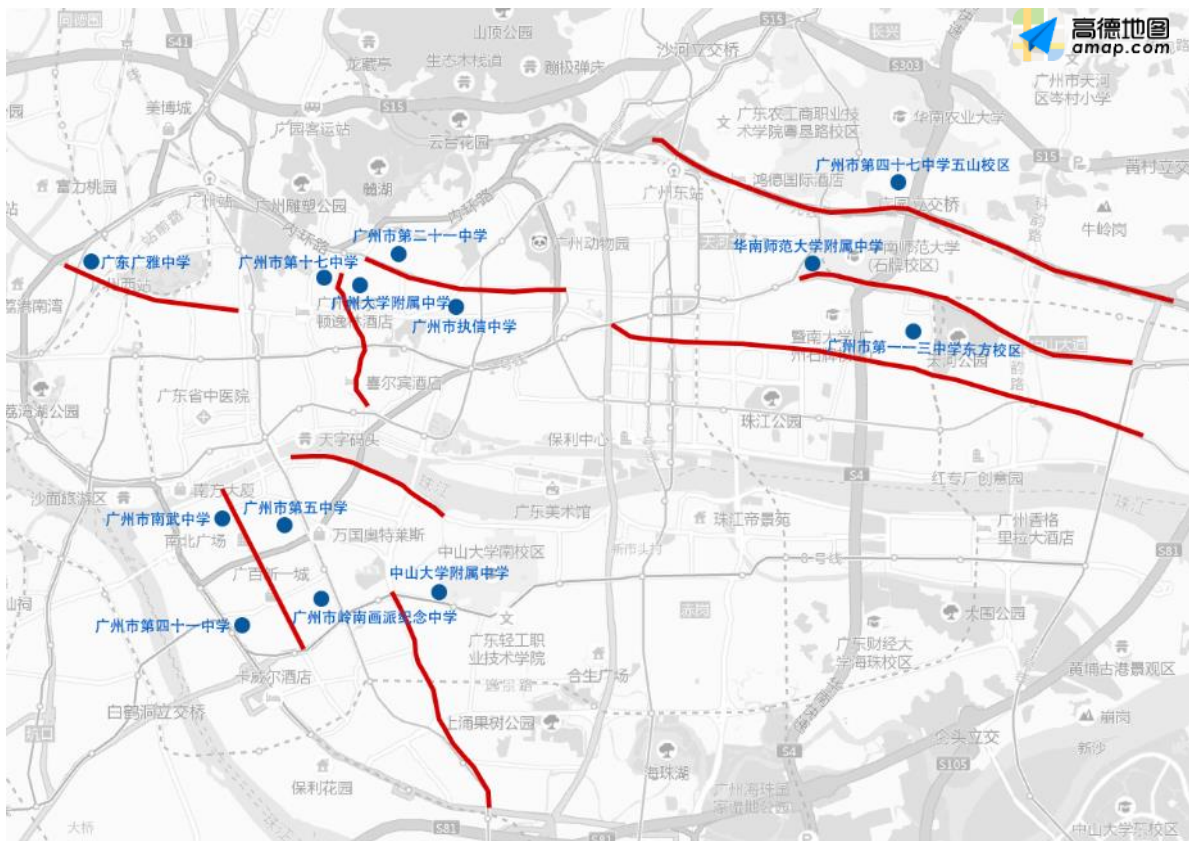
广州市第十七中学

【易拥堵或缓行路段】小北路、童心路、北较场路、越秀北路

【出行建议】学校前通道实行交通管制，考生可乘坐地铁5号线在小北下车，再步行前往。

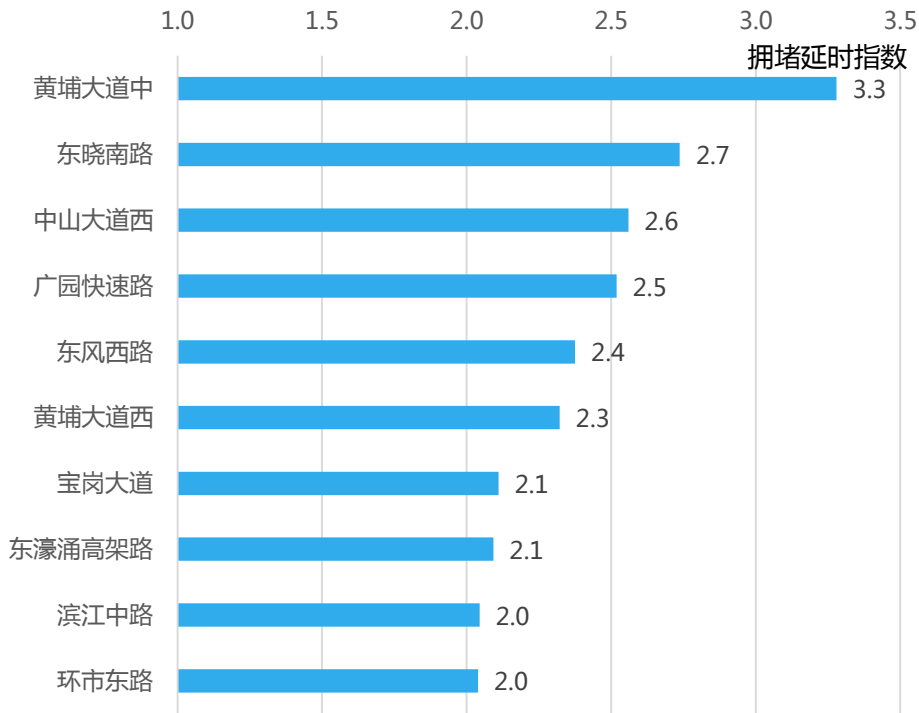


# 高考指南：早高峰考点周边易拥堵或缓行的道路TOP10



● 考点分布    — 拥堵

## 考点周边易拥堵或缓行道路TOP10



# 高考出行预测：关注度高的考点周边，餐饮及住宿推荐

考点周边1公里内性价比和口碑较好的餐饮和住宿TOP3分布。



考点周边1公里内性价比和口碑较好的餐饮和住宿TOP3分布。



注：口碑是根据高德地图用户评论及打分得出，性价比是根据价钱与场所规模得出。关注度是采用驾车出行热度，即高德地图用户导航过、路径规划过的所有POI，基于POI的分类体系，聚类去往各POI的用户。导航规划目的地用户数越多，其出行关注度越高。关注度数据来自高德地图大数据研究院

● 宾馆酒店  
● 餐饮



# 高考出行预测：关注度高的考点周边，餐饮及住宿推荐

考点周边1公里内性价比和口碑较好的餐饮和住宿TOP3分布。





深圳交警



高德地图  
amap.com

# 深圳市

注：该研究由高德地图与深圳市公安局交通警察局联合权威发布



深圳交警支  
付宝生活号



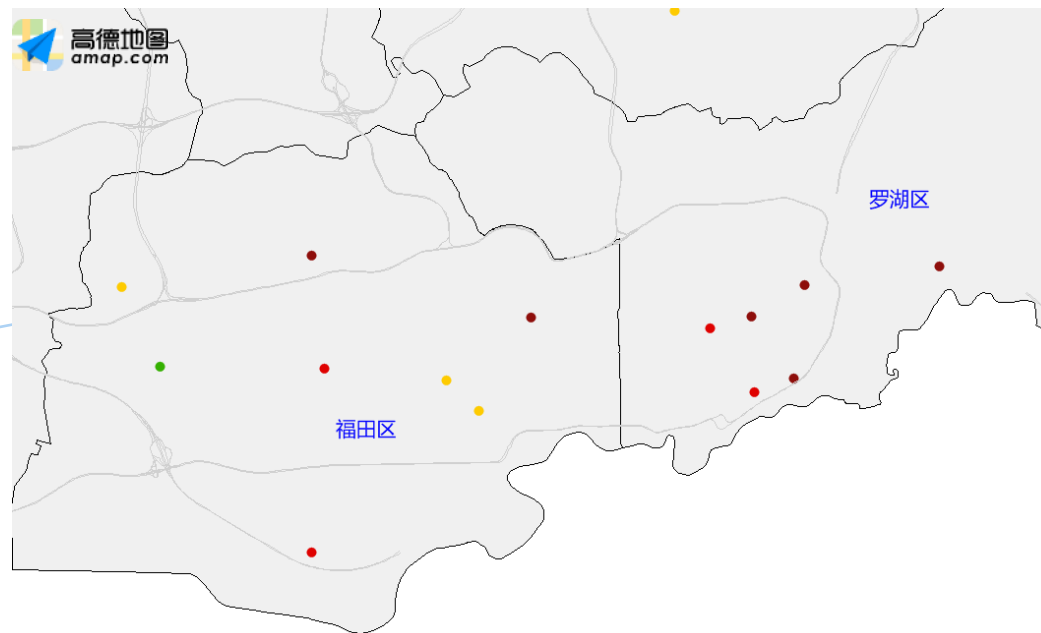
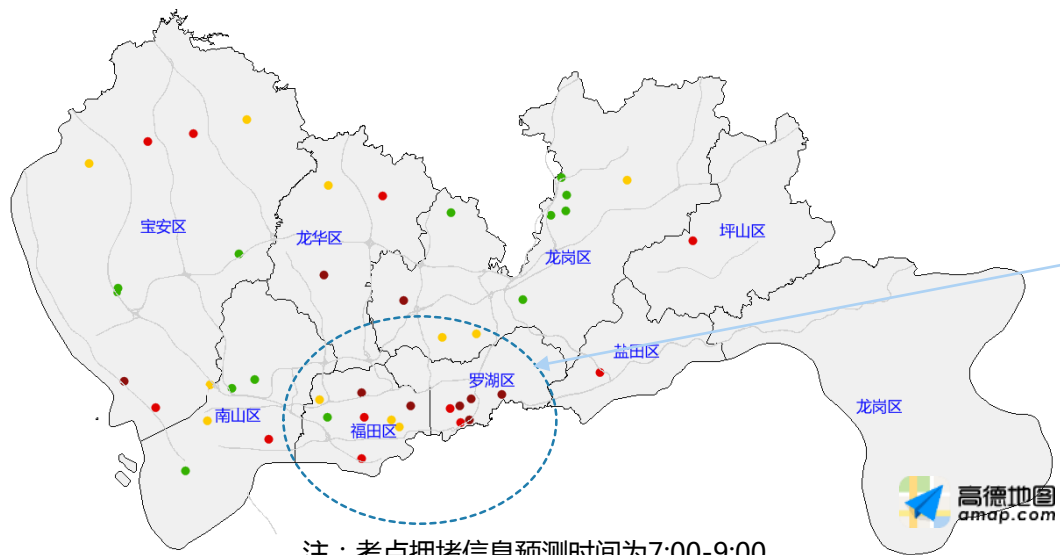
深圳交警微  
信服务号





# 高考出行预测：罗湖区、福田区考点周边交通压力较大，易发生拥堵

## 周边道路易拥堵缓行考点



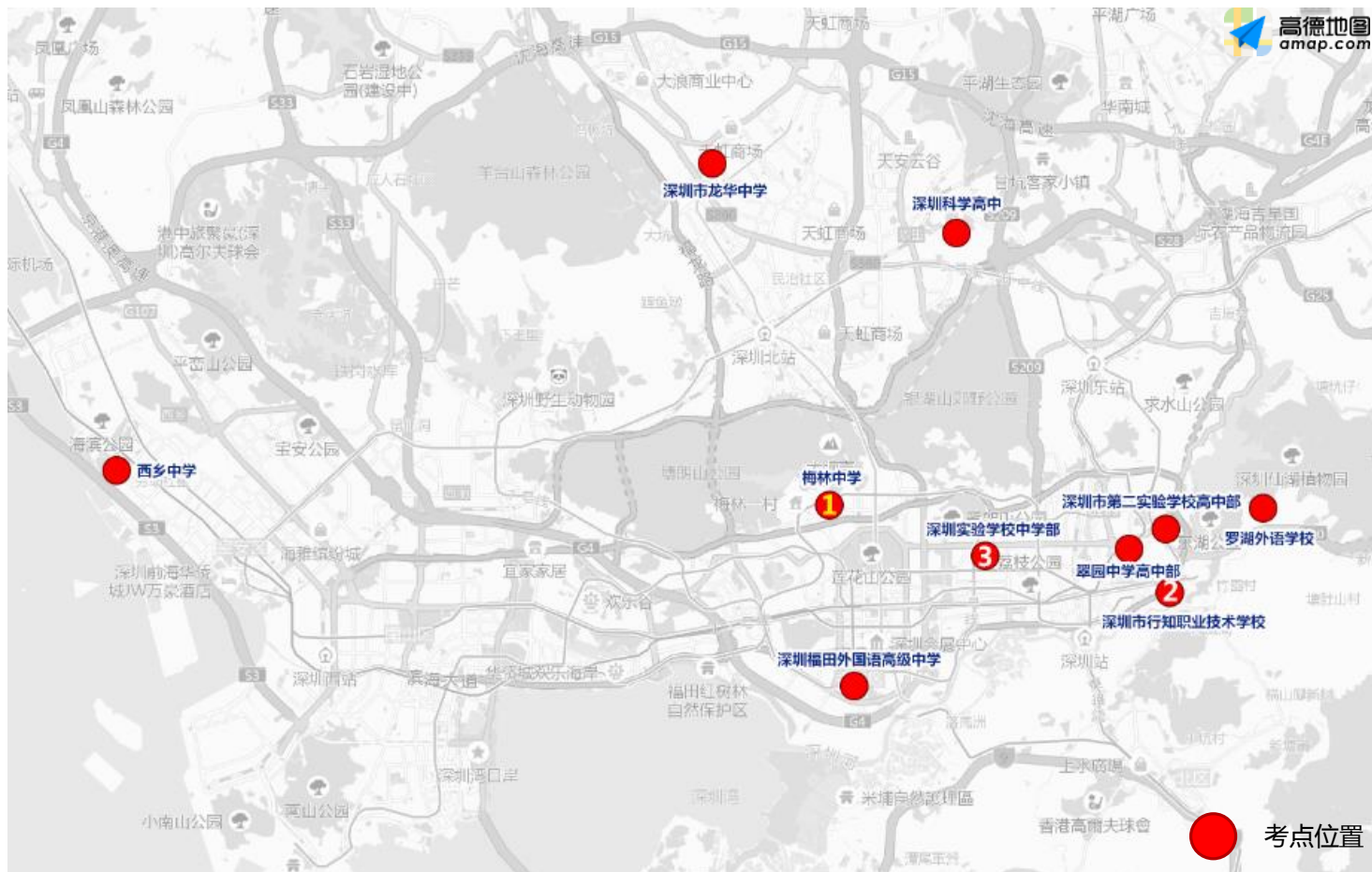
拥堵延时指数	数量占比
<span style="color: green;">●</span> 1.0-1.5	30%
<span style="color: yellow;">●</span> 1.5-1.8	25%
<span style="color: red;">●</span> 1.8-2.2	25%
<span style="color: darkred;">●</span> 2.2以上	20%







# 高考出行预测：深圳市最堵考点TOP10



### 深圳市早高峰最堵考点TOP10

拥堵延时指数



注：考点TOP10拥堵信息预测时间为7:00-9:00





# 高考出行预测：周边易拥堵缓行考点出行建议



梅林中学

【易拥堵或缓行路段】北环大道辅路、梅秀路、新洲路

【出行建议】乘坐地铁9号线在下梅林下车，然后步行前往。



深圳市行知职业技术学校

【易拥堵或缓行路段】北斗路、深南东路、沿河南路辅路、凤凰路、沿河南路

【出行建议】乘坐地铁2号线在黄贝岭下车，再步行前往。

## 图例

- 畅通道路
- 缓行道路
- 拥堵道路



深圳实验学校中学部

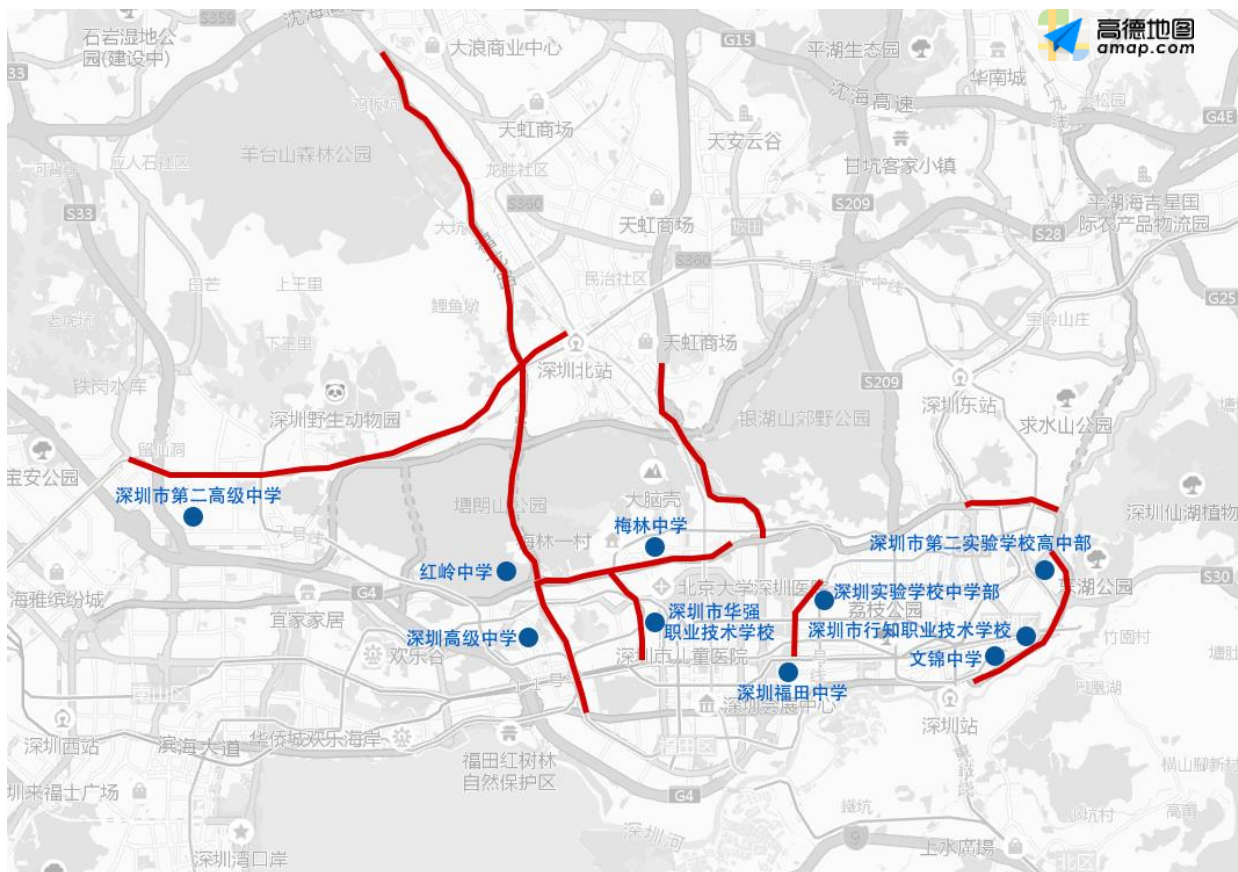
【易拥堵或缓行路段】华富路、百花四路、笋岗西路、华强北路

【出行建议】乘坐地铁7号线在黄木岗下车，再步行前往。



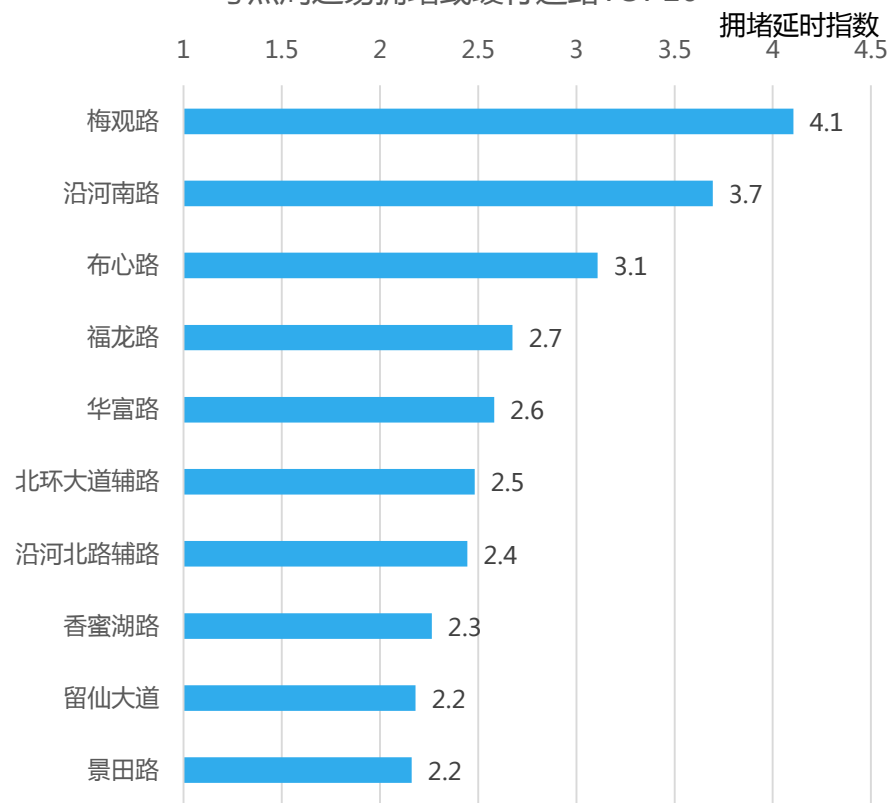


# 高考出行预测：早高峰考点周边易拥堵或缓行的道路TOP10



● 考点分布    — 拥堵

### 考点周边易拥堵或缓行道路TOP10



## 高考出行预测：关注度高的考点周边，餐饮及住宿推荐

考点周边1公里内性价比和口碑较好的餐饮和住宿TOP3分布。



注：口碑是根据高德地图用户评论及打分得出，性价比是根据价钱与场所规模得出。关注度是采用驾车出行热度，即高德地图用户导航过、路径规划过的所有POI，基于POI的分类体系，聚类去往各POI的用户。导航规划目的地用户数越多，其出行关注度越高。关注度数据来自高德地图大数据研究院

考点周边1公里内性价比和口碑较好的餐饮和住宿TOP3分布。



● 宾馆酒店  
● 餐饮





# 高考出行预测：关注度高的考点周边，餐饮及住宿推荐

考点周边1公里内性价比和口碑较好的餐饮和住宿TOP3分布。



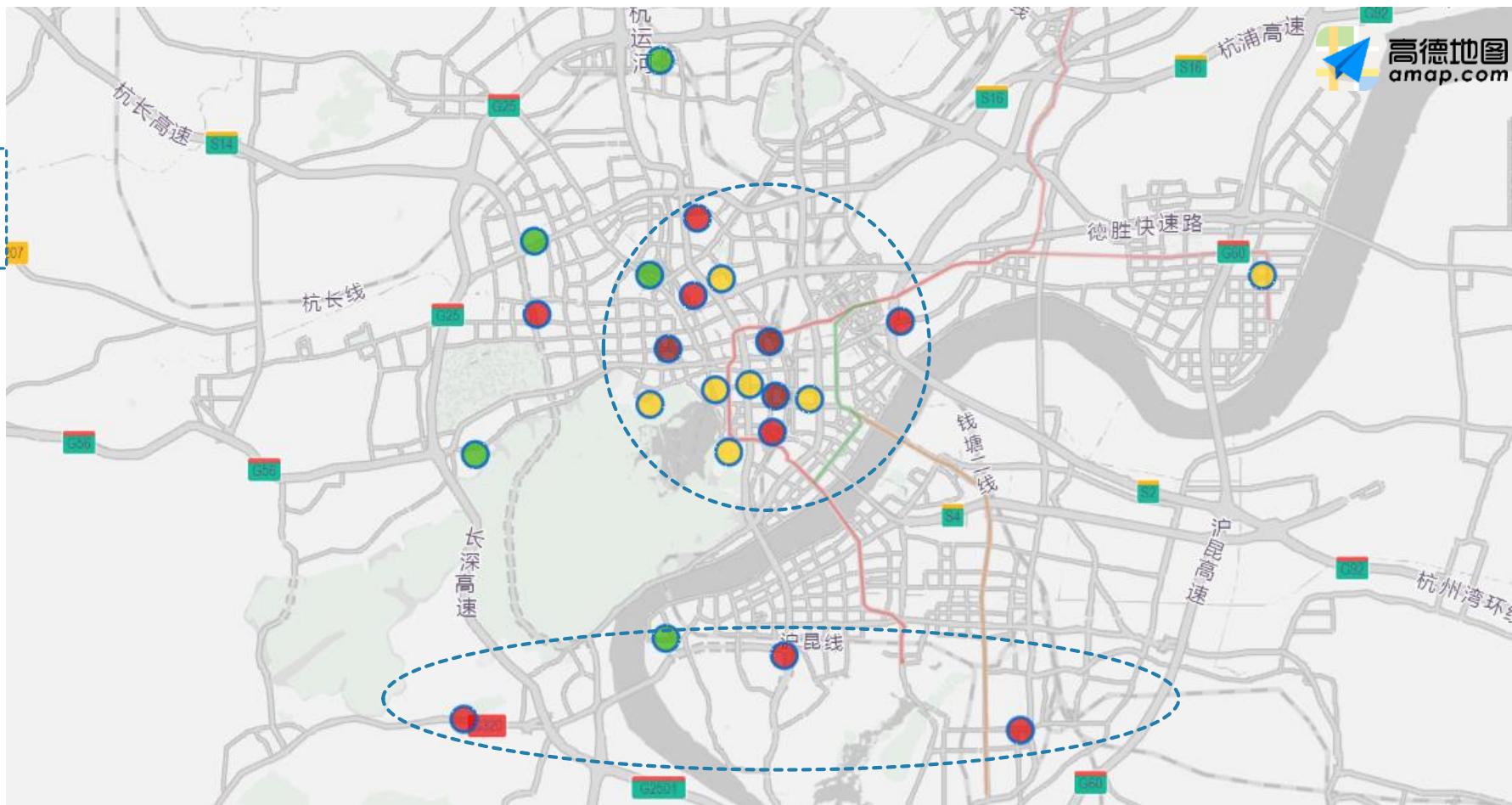
# 杭州市

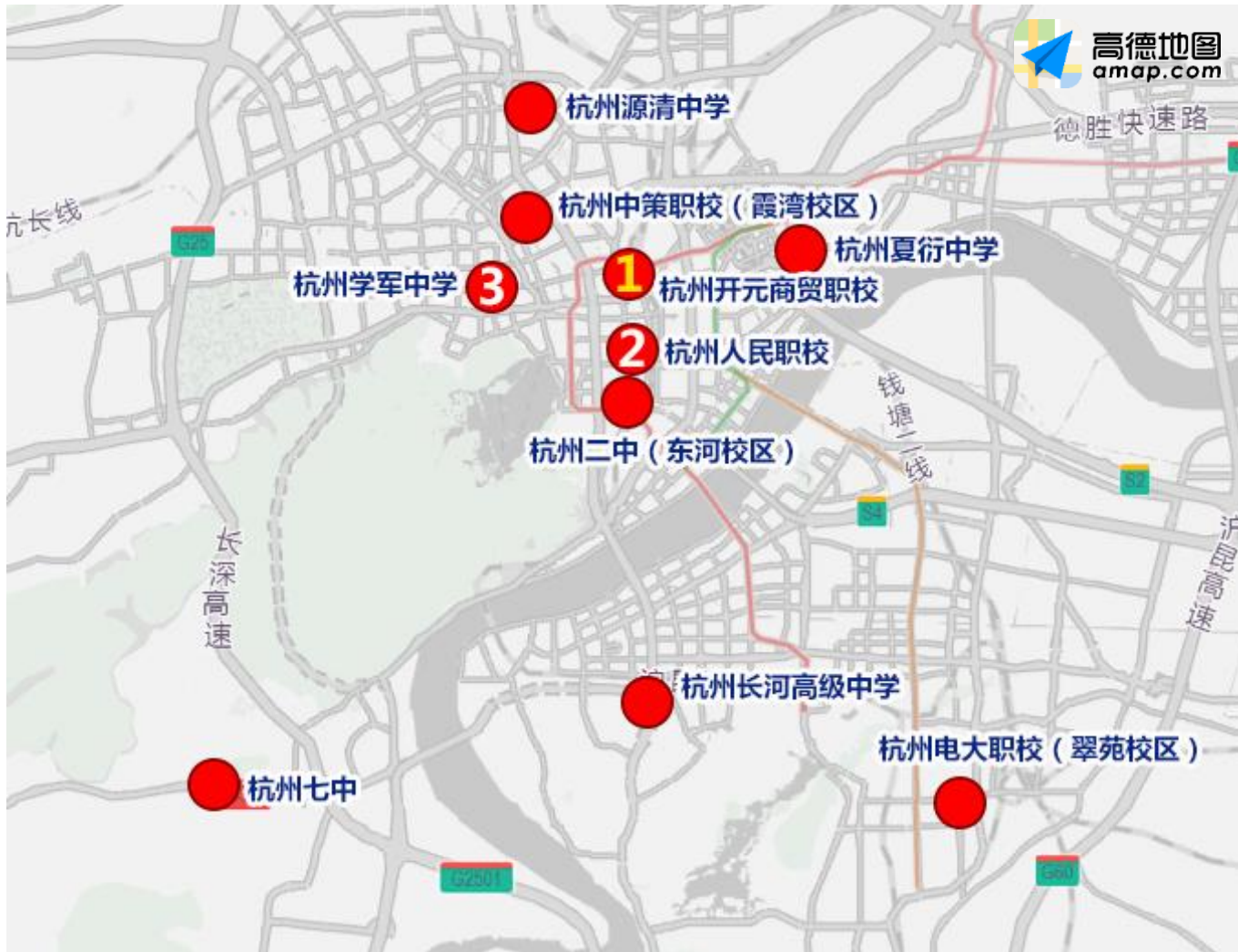
注：杭州考点信息来自16年考点，仅作参考



## 周边道路易拥堵缓行考点

拥堵延时指数	数量占比
1.0-1.5	22%
1.5-1.8	30%
1.8-2.2	35%
2.2以上	13%






## 杭州市最堵考点TOP10



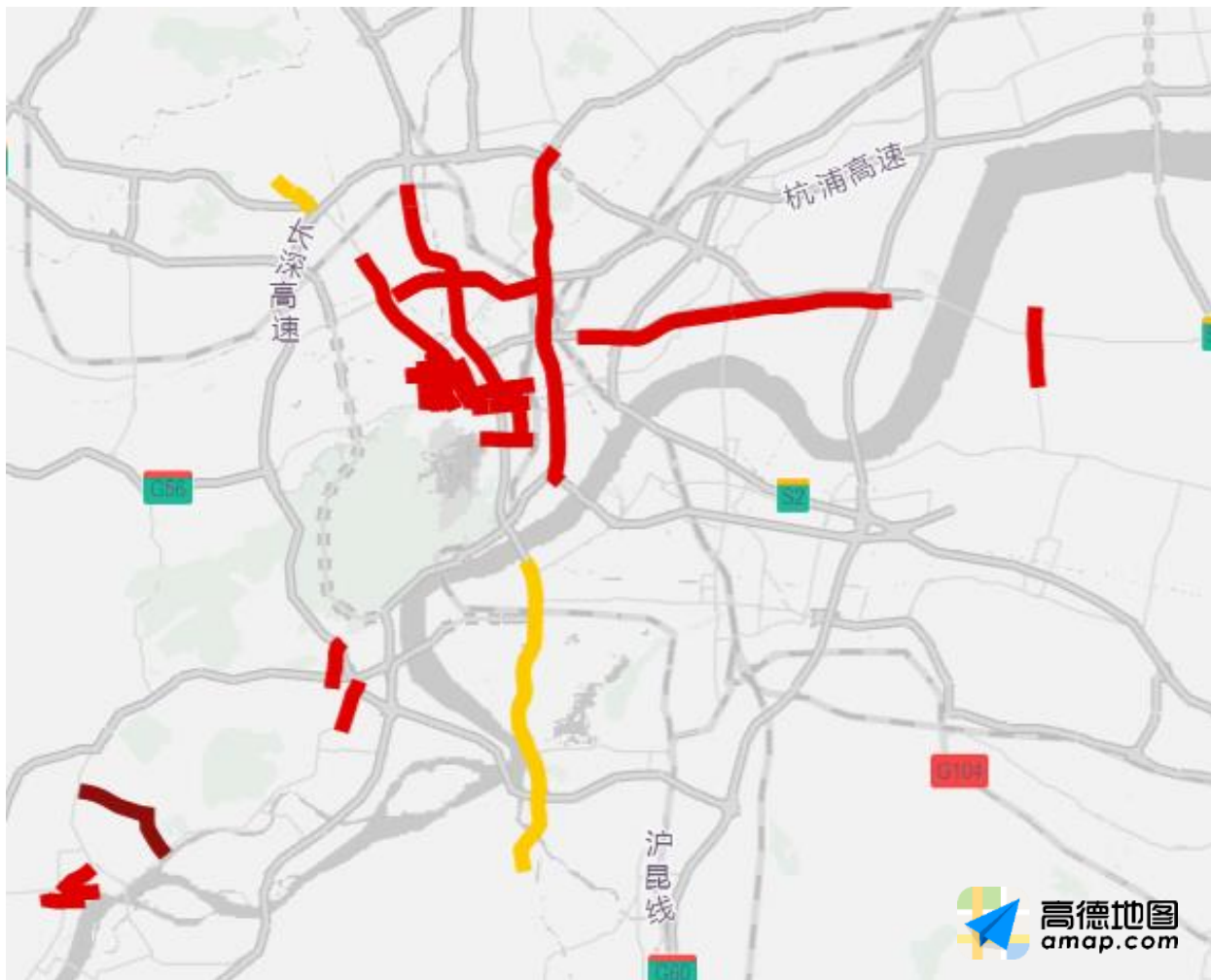
● 考点位置

注：考点TOP10拥堵信息预测时间为7:00-9:00

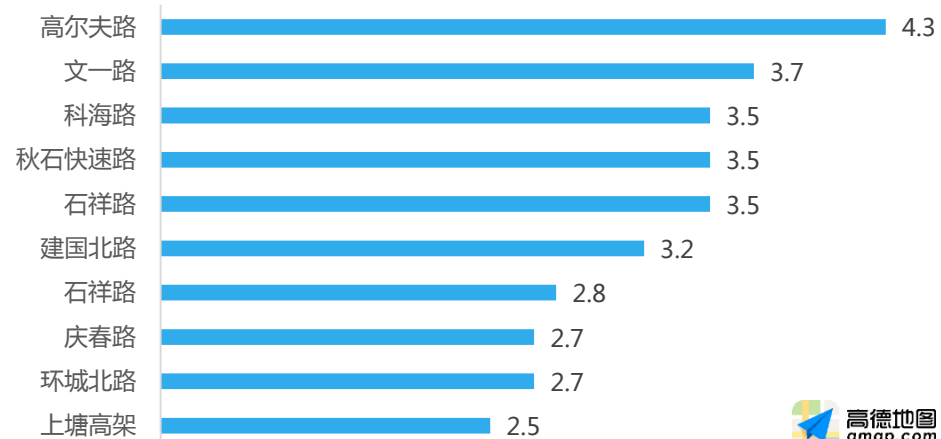




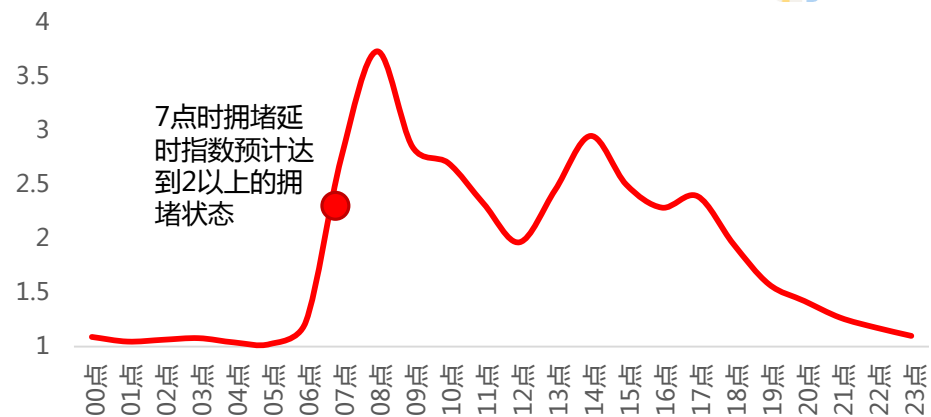
# 高考出行预测：早高峰最堵道路排行



### 预计拥堵道路TOP10

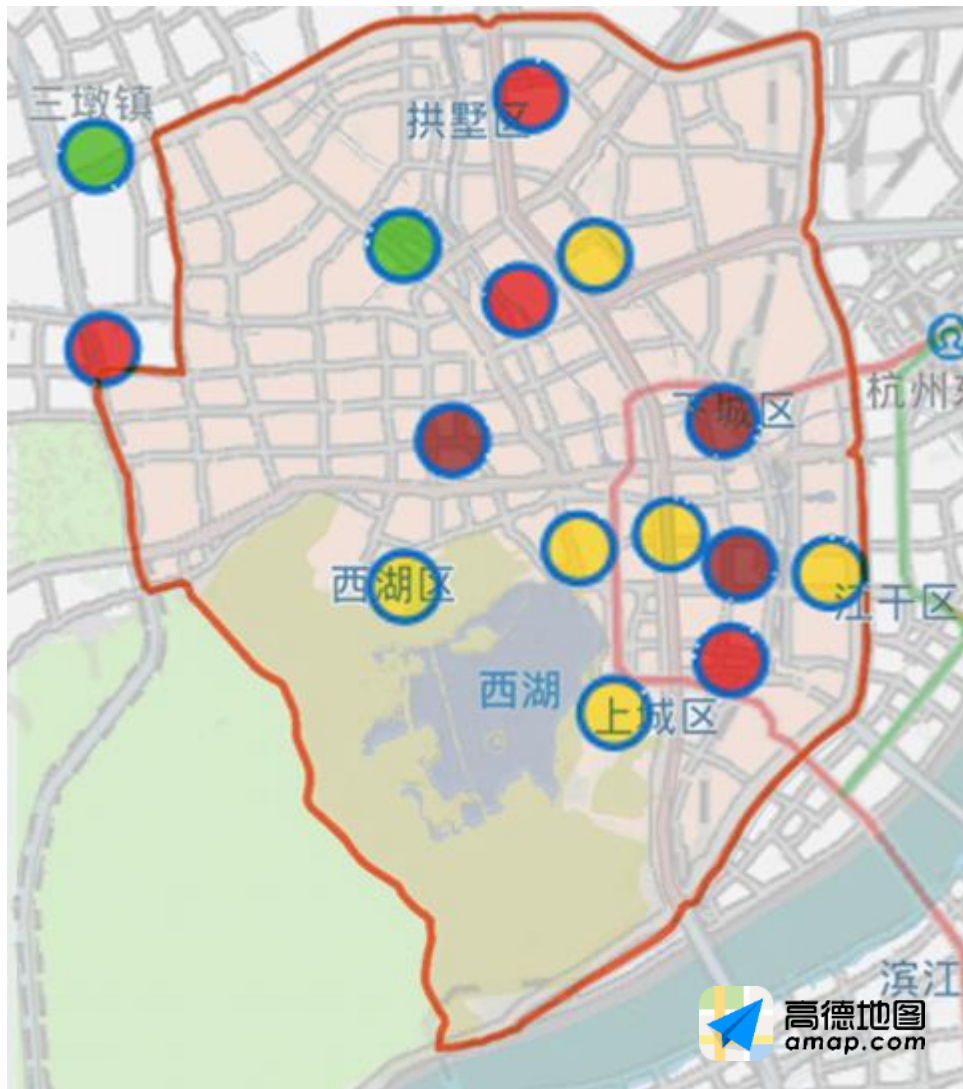


### 拥堵TOP10道路拥堵走势



注：道路选取快速路、国省道以及主要道路





## • 限行区域：

留祥路—石祥路—石桥路—秋涛路—复兴路—老复兴路—虎跑路—满觉陇路—五老峰隧道—吉庆山隧道—梅灵北路—九里松隧道—灵溪南路—灵溪隧道—西溪路—紫金港路—文一西路—古墩路构成的围合区域内所有道路以及高架（含匝道以及附属桥梁、隧道）。其中留祥路、石祥路、石桥路、秋涛路、复兴路、老复兴路、紫金港路、文一西路和古墩路不含。

## • 限行措施可能涉及学校：

杭州源清中学、杭州中策职校（霞湾校区）、杭州十一中、杭州长征中学、杭州学军中学、杭州开元商贸职校（施家桥）、浙江大学附属中学、杭州高级中学、杭州十四中（凤起校区）、杭州人民职校、杭州九中、杭州四中（吴山校区）

## • 限行规定：

### 1 杭州浙A号牌机动车

杭州错峰限行区域内，按机动车号牌（含临时号牌）最后一位阿拉伯数字（以下简称尾号）对应具体限行日期的原则，在工作日高峰时段（7:00-9:00、16:30-18:30）禁止相应机动车辆通行，具体为：

星期一：尾号1和9禁止通行；

星期二：尾号2和8禁止通行；

星期三：尾号3和7禁止通行；

星期四：尾号4和6禁止通行；

星期五：尾号5和0禁止通行。

### 2 非杭州浙A号牌机动车（外地车）

工作日高峰时段（7:00-9:00、16:30-18:30）实行机动车全号段禁行。





## • 限行高架路：

时代-中河-上塘高架：南起冠山隧道南接线上下匝道，北至康桥路上下匝道的高架道路为禁行范围。

秋石高架：南起机场路上下匝道，北至绕城公路以北秋石高架主桥面出入口的高架(隧道)道路为禁行范围。

彩虹快速路：西起之江大桥桥东隧道入口，东至江晖路上匝道的高架(隧道)道路为禁行范围。

德胜高架：西起保俶路上下匝道，东至文泽北路东入口的高架道路为禁行范围。

石大-留石高架：西起郭家库上下匝道，东至笕丁路上下匝道的高架道路为禁行范围。

## • 限行规定：

非杭州浙A号牌机动车（外地车）

工作日高峰时段（7:00-9:00、16:30-18:30）实行机动车全号段禁行。





## 图例

- 畅通道路
- 缓行道路
- 拥堵道路

杭州学军中学、开元商贸学校、杭州人民职业学校周边道路情况。

### 【拥堵路段】

#### 杭州学军中学：

文一路、文二路、文三路、  
学院路、教工路、保俶路、  
莫干山路、德胜快速路、曙光路

#### 杭州开元商贸学校&杭州人民职业学校：

上塘高架、东新路、绍兴路、  
文晖路、环城北路、体育场路、  
庆春路、庆春东路、凤起路、  
解放路、建国北路、环城东路

### 【出行建议】

- 1 杭州学军中学、开元商贸学校、人民职业学校周边拥堵较高，驾车出行需要提前1小时出门
- 2 开元商贸学校出行可选择地铁1号线西湖文化广场站下车步行前往。
- 3 杭州市人民职业学校出行可选择地铁1号线凤起路站下车骑行前往或者选择地铁1号线凤起路站下车选择公交车21路、5路、201路等前往。



# 高考出行预测：易拥堵缓行考点周边停车场信息（学军中学）



杭州学军中学周边1公里部分停车场信息为：

- 保傲北路东侧-占道停车场
- 海洋二所停车场
- 杭州学军中学停车场
- 保傲北路停车场
- 文三路停车场
- 浙江大学西溪校区停车场
- 创业大厦停车场
- 浙江大学西溪校区北园停车场
- 浙江外国语学院文三路校区停车场
- 教工路停车场
- 立元大厦地上停车场
- 锦华苑贵宾楼停车场
- 新宇酒店教工路店停车场
- 立元电子城停车场



# 高考出行预测：易拥堵缓行考点周边停车场信息（开元商贸职业学校）



杭州开元商贸职业学校周边1公里部分停车场信息为：

- 施家花园停车场
- 联锦大厦停车场
- 绿洲花园停车场
- 嘉汇大厦停车场
- 钛合国际大厦停车场
- 元丰钛合国际南区停车场
- 金都华庭停车场
- 京都苑停车场




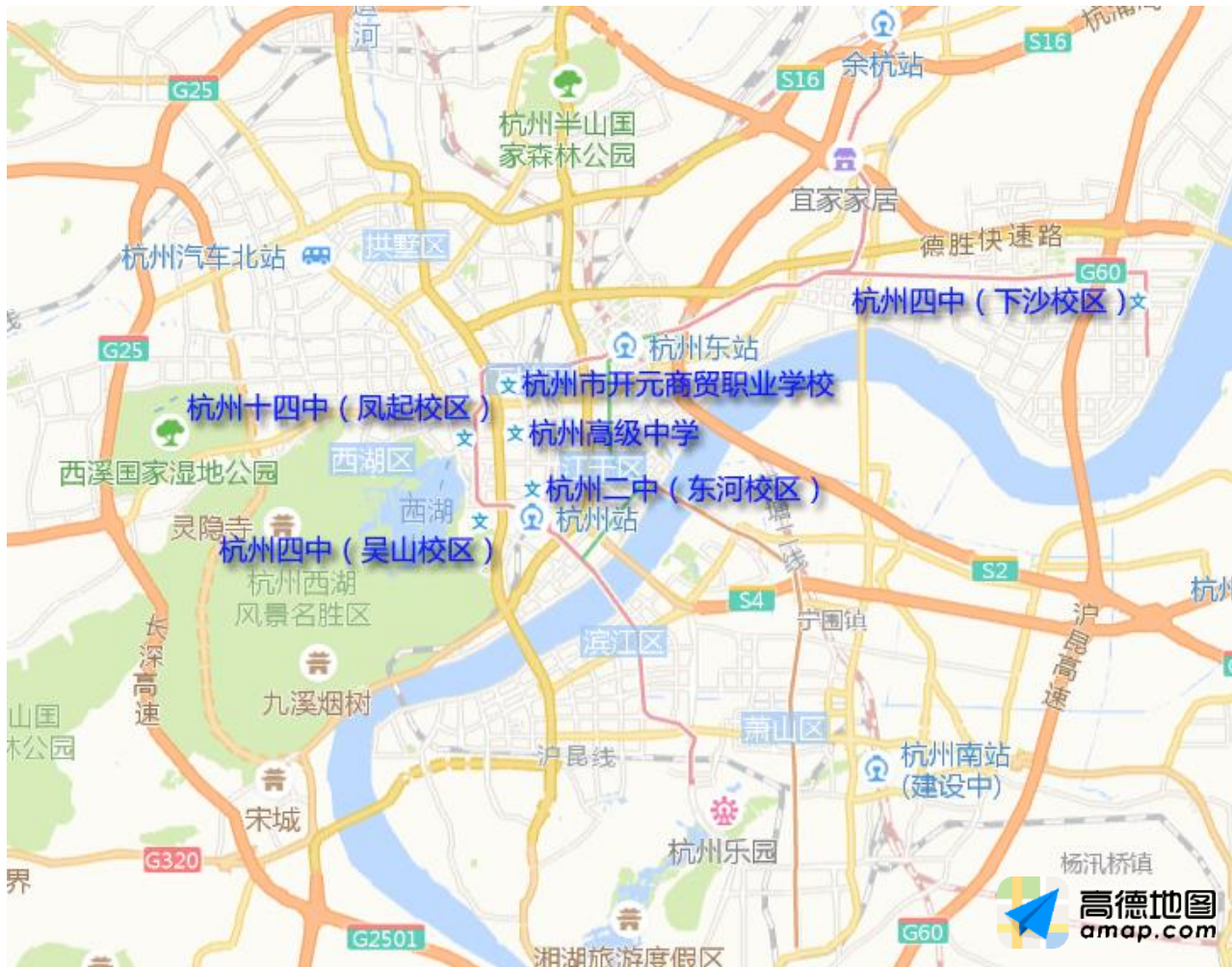
# 高考出行预测：易拥堵缓行考点周边停车场信息（人民职业学校）



杭州人民职业学校周边1公里部分停车场信息为：

- 潮鸣苑北区北侧、东侧停车场
- 回龙庙前停车场
- 兴和公寓地上停车场
- 马家弄小区南侧停车场
- 潮鸣寺巷占到停车场
- 知足弄社区停车场
- 知味观潮鸣店停车场
- 小天竺社区停车场





部分考点距离地铁较近，建议考试出行选择乘坐效率更高的地铁出行。

学校分布为：

**杭州十四中（凤起校区）**

**杭州十四中（吴山校区）**

**杭州开元商贸职业学校**

**杭州高级中学**

**杭州二中（东河校区）**

**杭州四中（下沙校区）**

另外，根据中国天气网的天气预报数据显示，杭州6月7日、8日可能会有下雨情况出现，雨天不太适宜单车骑行，建议提前选择地铁+公交出行的方式。

注：适宜地铁出行学校选取部分距离地铁1公里内的学校





# 高考出行预测：关注度高的考点周边，餐饮及住宿推荐

## 考点周边1公里内性价比和口碑较好的餐饮和住宿TOP3分布



注：口碑是根据高德地图用户评论及打分得出，性价比是根据价钱与场所规模得出。  
关注度是采用驾车出行热度，即高德地图用户导航过、路径规划过的所有POI，基于POI的分类体系，聚类去往各POI的用户。导航规划目的地用户数越多，其出行关注度越高。  
关注度数据来自高德地图大数据研究院

## 考点周边1公里内性价比和口碑较好的餐饮和住宿TOP3分布



宾馆酒店  
餐饮



# 高考出行预测：关注度高的考点周边，餐饮及住宿推荐

## 考点周边1公里内性价比和口碑较好的餐饮和住宿TOP3分布



● 宾馆酒店  
● 餐饮



# 重庆市

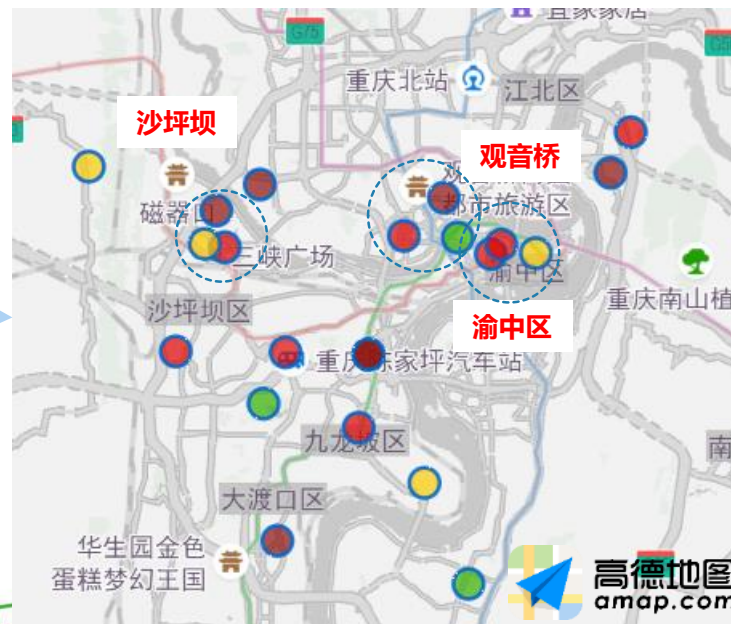
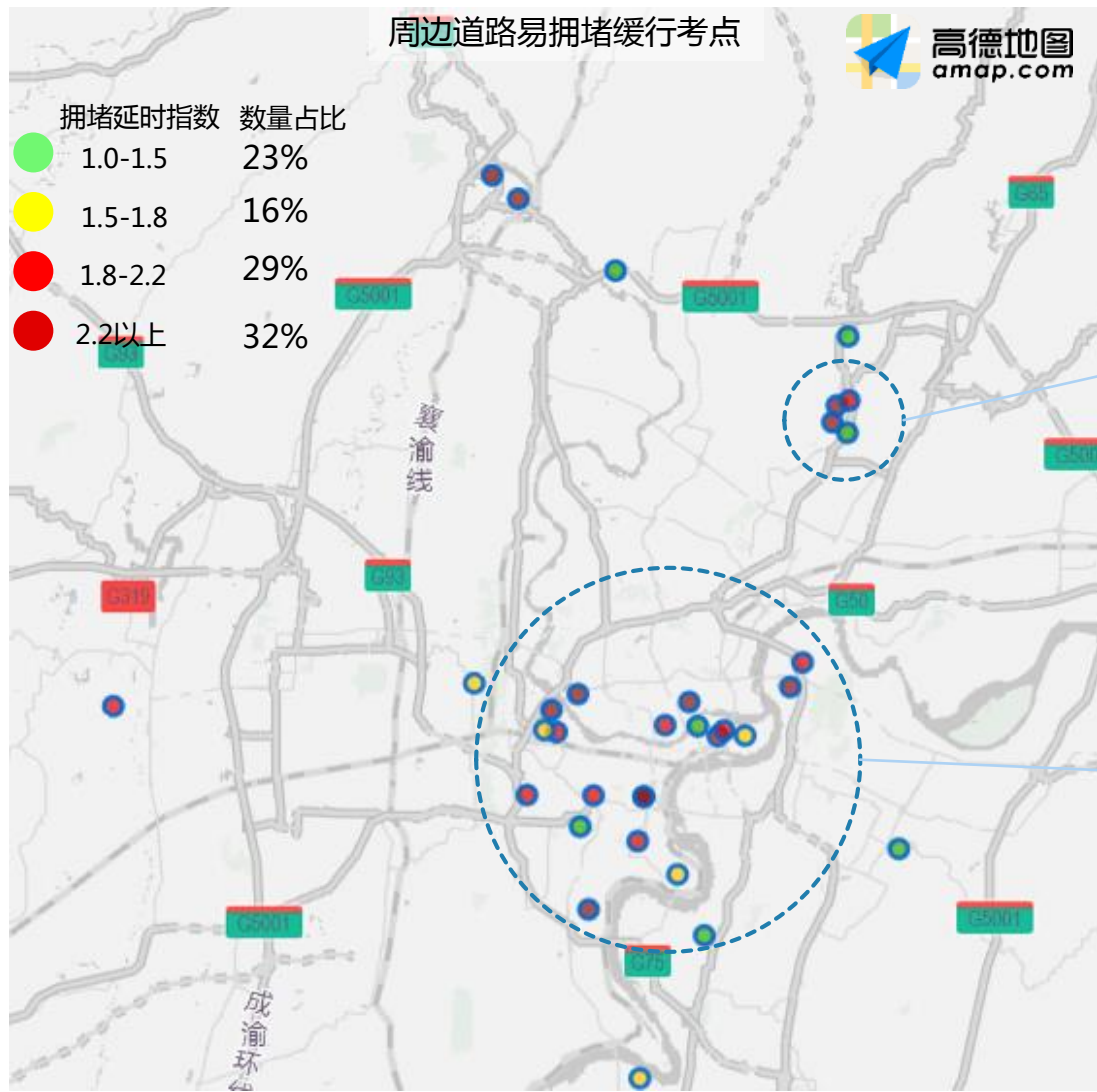
注：该研究由高德地图与重庆市公安局交通巡逻警察总队联合权威发布



# 高考出行预测：城区考点密集且拥堵程度高，渝中区、观音桥、沙坪坝以及机场周边校区易拥堵或缓行

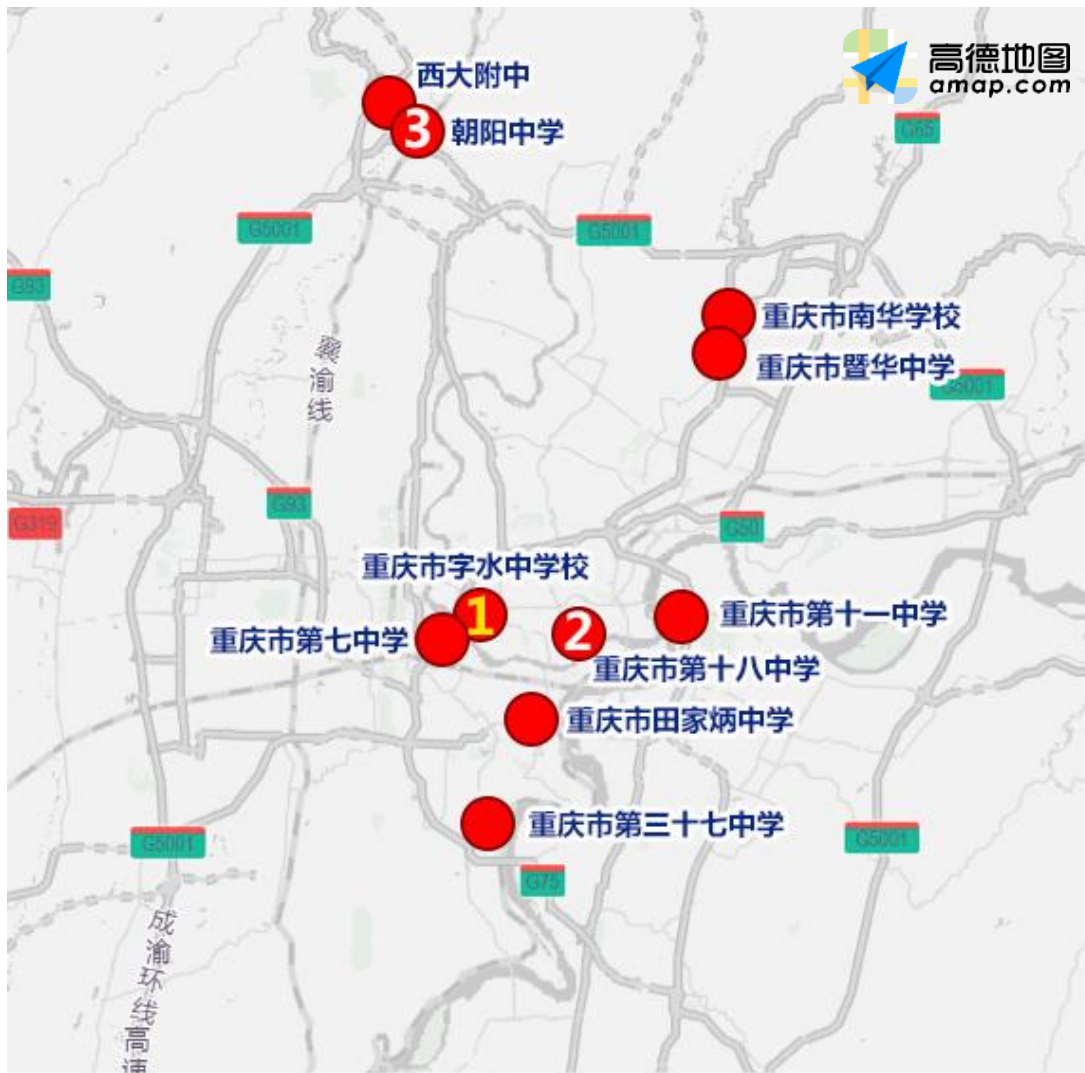


7号8号上午出行高峰在7:30-8:30，下午出行高峰13:30-14:30，9号上午英语，出行高峰在7:30-8:30，7、8号均是提前半小时入场。



注：重庆市考点选取渝中区、江北区、九龙坡区、沙坪坝区、北碚区、大渡口区、巴南区等区域的部分学校数据





## 重庆市最堵考点TOP10



注：重庆市考点选取渝中区、江北区、九龙坡区、沙坪坝区、北碚区、大渡口区、巴南区等区域的部分学校数据

● 考点位置



# 高考出行预测：周边易拥堵缓行考点出行建议



重庆市字水中学校

【拥堵路段】盘溪路、松石大道、内环快速、宏帆路、余松路、龙山路

【出行建议】学校周边松石大道、盘溪路等道路拥堵较高，驾车出行需要提前出门



重庆十一中学

【拥堵路段】腾黄路、腾龙大道、228县道

【出行建议】驾车用户：腾龙大道、腾黄路周边拥堵较严重需要提前出发。



重庆市第十八中学

【拥堵路段】嘉州路、红黄路、五红路、兴盛大道、五童路、建新东路、建新北路、建新西路、建新南路、重庆渝澳嘉陵江大桥、嘉陵江滨江路

【出行建议】乘坐地铁3号线在观音桥站下车步行前往，学校周边拥堵比较严重不建议驾车前往



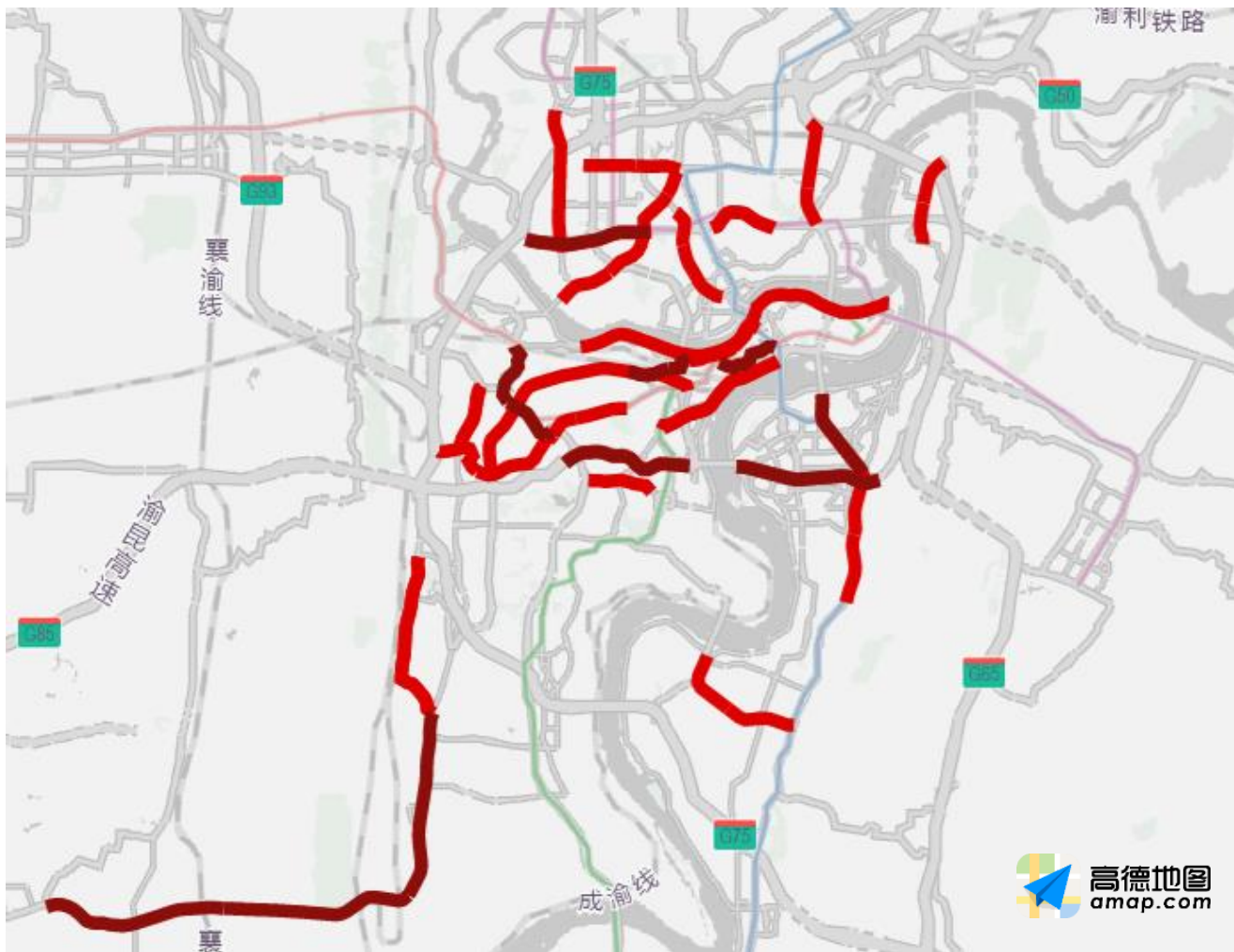
重庆市田家炳中学

【拥堵路段】菜袁路、大黄路、渝州路、科园六路、长江二路、黄杨路、龙腾大道、重庆长江鹅公岩大桥、谢家湾正街、石坪桥正街、石坪桥南街

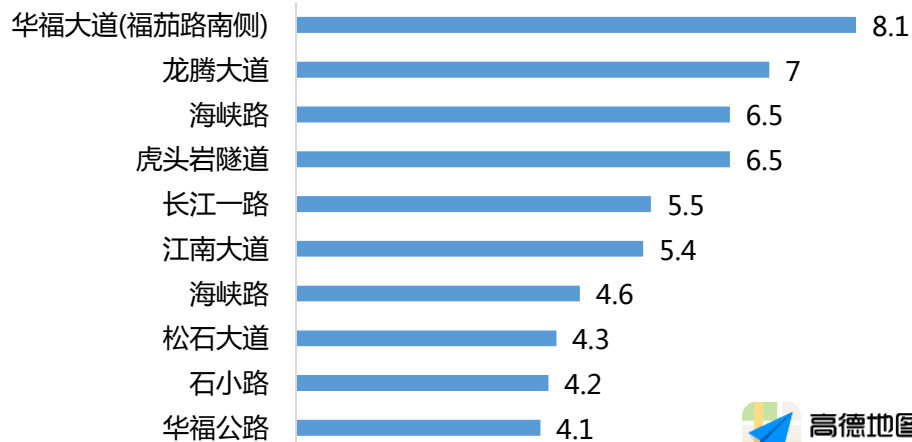
【出行建议】可选择乘坐地铁2号线在袁家岗站下车步行前往。

注：重庆市考点选取渝中区、江北区、九龙坡区、沙坪坝区、北碚区、大渡口区、巴南区等区域的部分学校数据

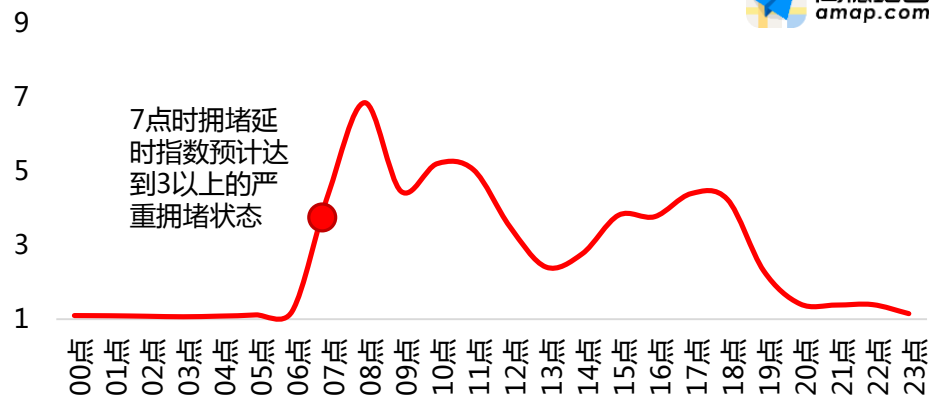





### 拥堵道路TOP10



### TOP10拥堵道路拥堵走势



注：道路选取国道、主干路、快速路、高速路等道路






部分考点距离地铁较近，建议考试出行选择乘坐效率更高的地铁出行。

学校分布为：

- 重庆一中**
- 重庆市渝高中学**
- 重庆市田家炳中学**
- 重庆市杨家坪中学**
- 重庆四十二中**
- 求精中学**
- 徐悲鸿中学**
- 巴蜀中学**
- 重庆市第十八中学**

另外，根据中国天气网的天气预报数据显示，重庆6月7日、8日可能会有下雨情况出现，雨天不太适宜单车骑行，建议提前选择地铁+公交出行的方式。

注1：重庆市考点选取渝中区、江北区、九龙坡区、沙坪坝区、北碚区、大渡口区、巴南区等区域的部分学校数据  
注2：适宜地铁出行学校选取部分距离地铁1公里内的学校






# 高考出行预测：关注度高的考点周边，餐饮及住宿推荐

注：口碑是根据高德地图用户评论及打分得出，性价比是根据价钱与场所规模得出。  
关注度是采用驾车出行热度，即高德地图用户导航过、路径规划过的所有POI，基于POI的分类体系，聚类去往各POI的用户。导航规划目的地用户数越多，其出行关注度越高。  
关注度数据来自高德地图大数据研究院

## 考点周边1公里内性价比和口碑较好的餐饮和住宿TOP3分布



## 考点周边1公里内性价比和口碑较好的餐饮和住宿TOP3分布



## 考点周边1公里内性价比和口碑较好的餐饮和住宿TOP3分布



- 宾馆酒店
- 餐饮

注：口碑是根据高德地图用户评论及打分得出，性价比是根据价钱与场所规模得出。关注度是采用驾车出行热度，即高德地图用户导航过、路径规划过的所有POI，基于POI的分类体系，聚类去往各POI的用户。导航规划目的地用户数越多，其出行关注度越高。



# 济南市

注：该研究由高德地图与济南市公安局交通警察支队联合权威发布

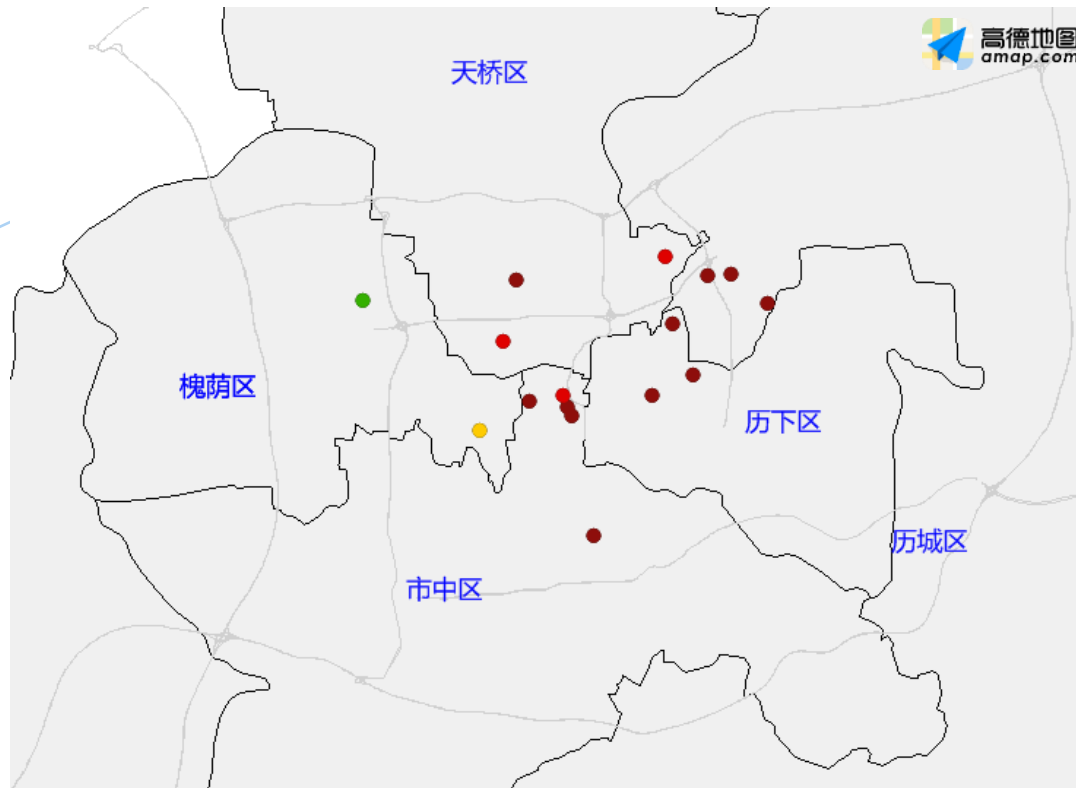
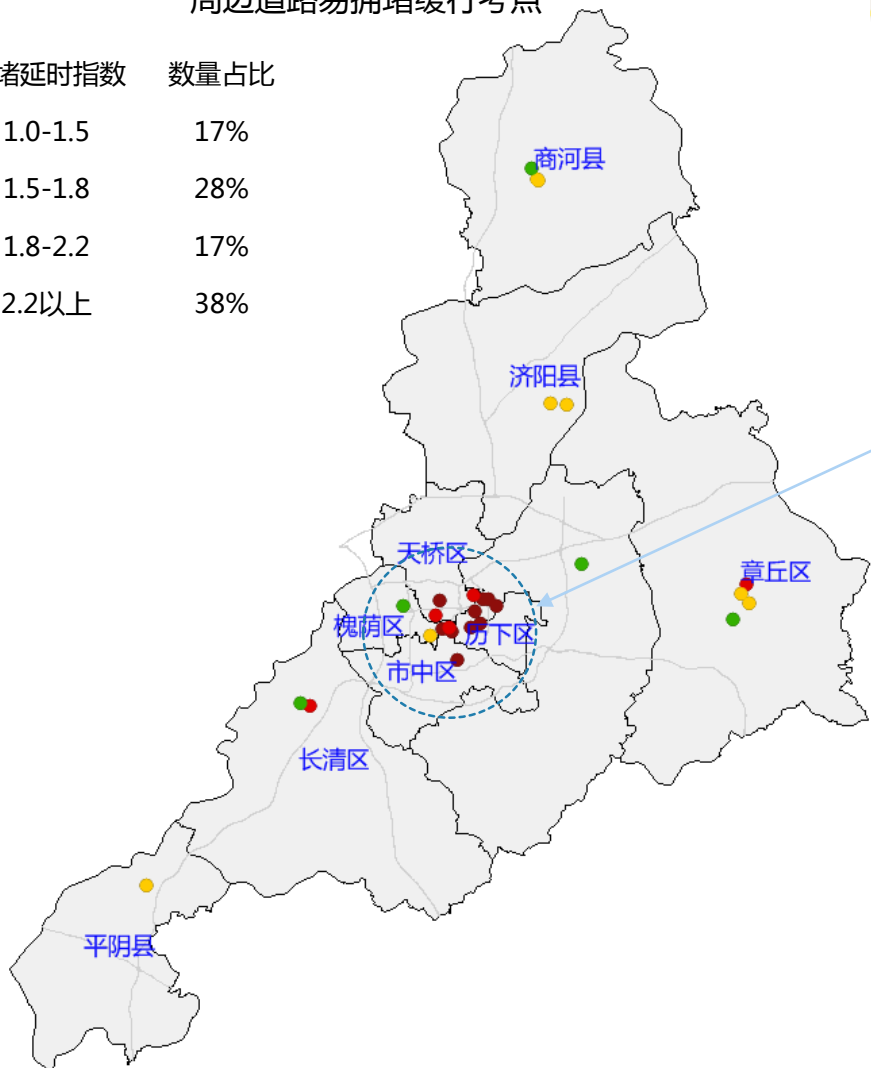


# 高考出行预测：历下区、市中区考点周边交通压力较大，易发生拥堵


周边道路易拥堵缓行考点



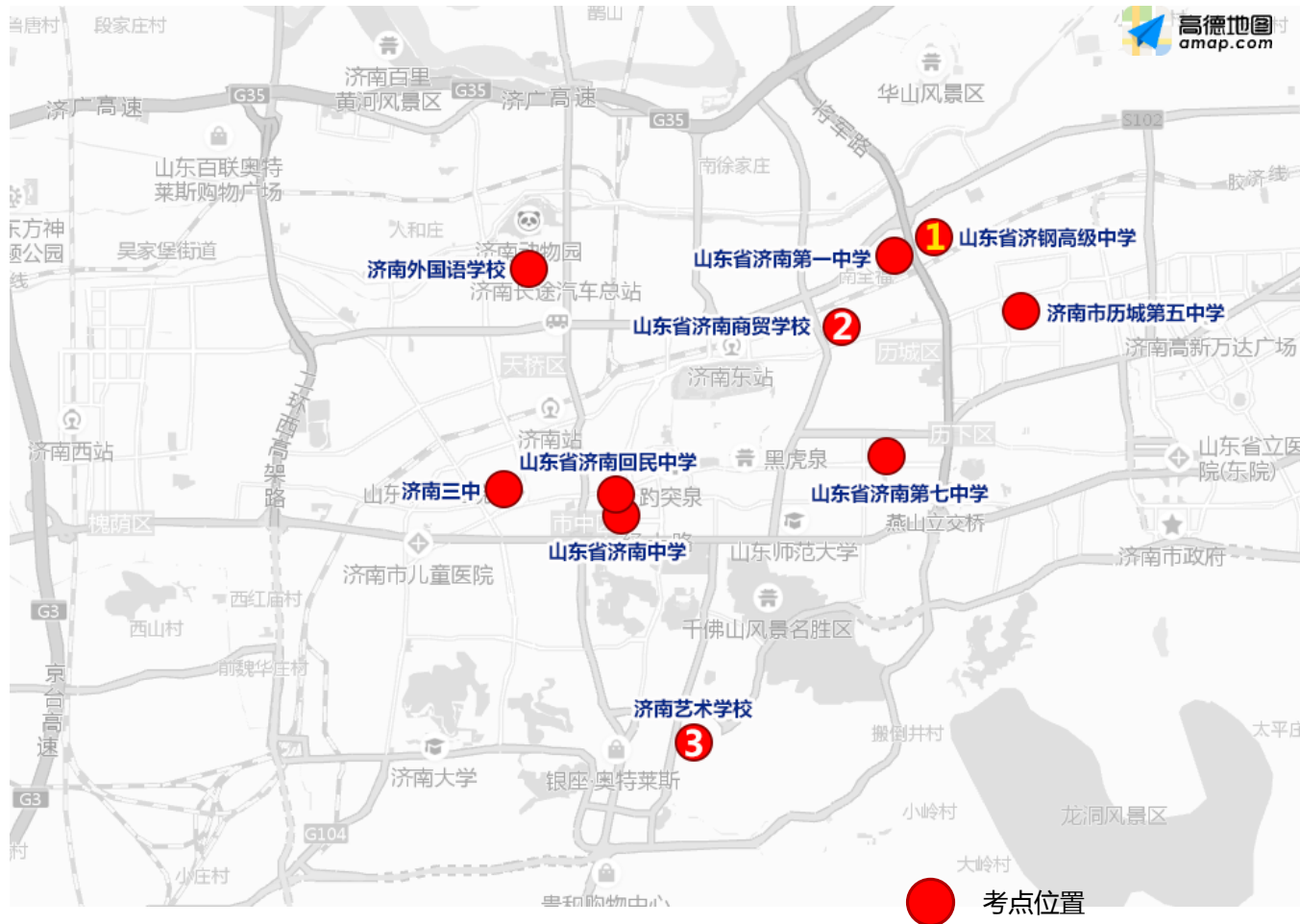
拥堵延时指数	数量占比
1.0-1.5	17%
1.5-1.8	28%
1.8-2.2	17%
2.2以上	38%



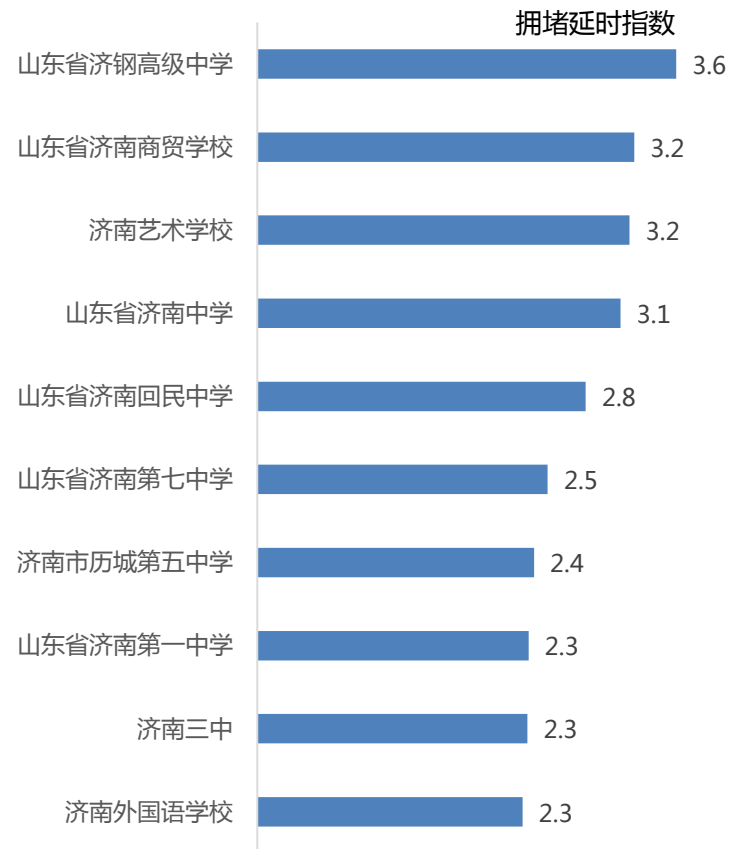
注：考点拥堵信息预测时间为7:00-9:00




# 高考出行预测：济南市最堵考点TOP10



## 济南市早高峰最堵考点TOP10



注：考点TOP10拥堵信息预测时间为7:00-9:00



# 高考出行预测：周边易拥堵缓行考点出行建议



山东省济钢高级中学、山东省济南第一中学

【易拥堵或缓行路段】工业北路、北园大街、南全福大街、桑园路

【出行建议】乘坐165路/K165路/16路/K16路等公共交通前往。



山东省济南商贸学校

【易拥堵或缓行路段】历山路、黄台南路

【出行建议】乘坐122路/K122路/79路/K79路/118路/30路等公共交通前往。



济南艺术学校

【易拥堵或缓行路段】舜耕路、八里洼路

【出行建议】乘坐39路/K39路/66路/K66路等公共交通前往。



# 高考出行预测：关注度高的考点周边，餐饮及住宿推荐

考点周边1公里内性价比和口碑较好的餐饮和住宿TOP3分布。



考点周边1公里内性价比和口碑较好的餐饮和住宿TOP3分布。



注：口碑是根据高德地图用户评论及打分得出，性价比是根据价钱与场所规模得出。关注度是采用驾车出行热度，即高德地图用户导航过、路径规划过的所有POI，基于POI的分类体系，聚类去往各POI的用户。导航规划目的地用户数越多，其出行关注度越高。关注度数据来自高德地图大数据研究院

● 宾馆酒店  
● 餐饮



# 高考出行预测：关注度高的考点周边，餐饮及住宿推荐

考点周边1公里内性价比和口碑较好的餐饮和住宿TOP3分布。



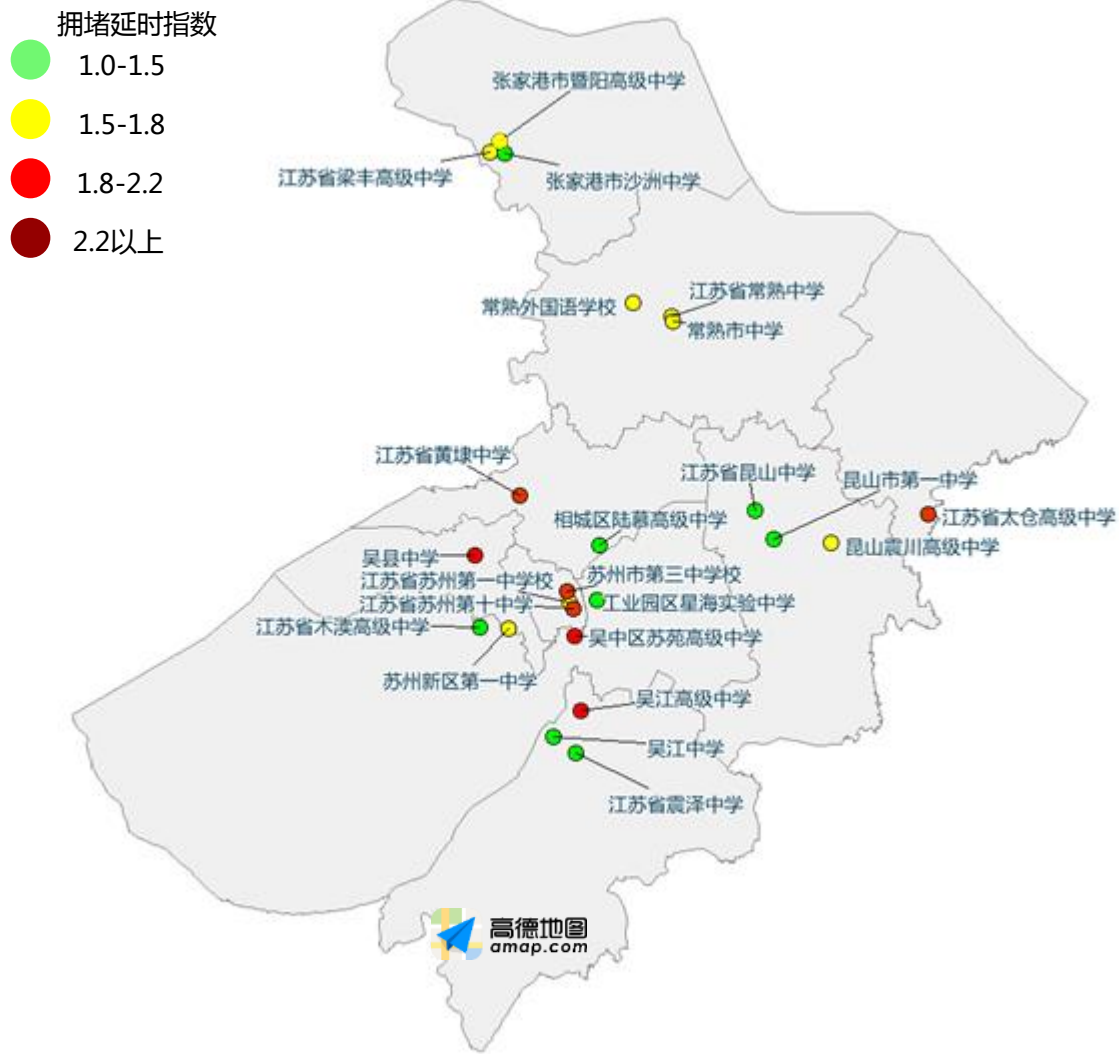


# 苏州市

注：该研究由高德地图与苏州市公安局交通警察支队联合权威发布



# 高考出行预测：苏州考点周边道路拥堵缓行指数示意图



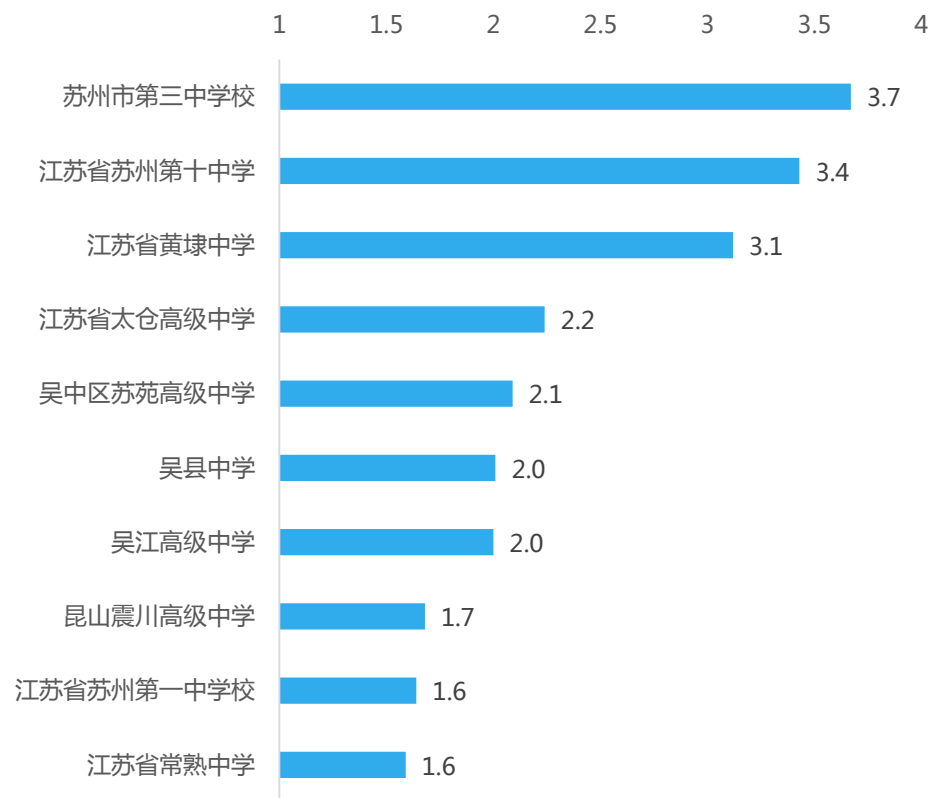
注：考点拥堵信息预测时间为7:00-9:00



# 高考出行预测：苏州市较为拥堵的考点TOP10



## 苏州较为拥堵的考点TOP10 拥堵延时指数



注：考点TOP10拥堵信息预测时间为7:00-9:00

考点位置



# 高考出行预测：苏州拥堵考点绕行攻略



苏州三中学

【拥堵或缓行道路】：

临顿路、西北街、东北街、白塔东路等

【出行建议】：

公交线路:多条公交可以到达（178路、202路、262路、309路、529路、55路等多条公交线路），

驾车路线：周边道路多拥堵或缓行，谢衙前（皮市街至临顿路）有交通管制

苏州第十中学

【拥堵或缓行道路】：

凤凰街、十全街、十梓街、莫邪路等

【出行建议】：

公交线路:多条公交可以到达（47路、501路、511路等多条公交线路），

驾车路线：周边道路多拥堵或缓行，东小桥弄、孔府司巷有交通管制



# 高考出行预测：易混淆名称的考点及管制路段分布

## 注意事项

- 1.考前仔细检查“两证”：准考证+身份证。尤其是身份证。
- 2.仔细辨认考场，**看清学校全称**，最好考前就先到考场踩点确认。



# 高考出行预测：考点出行分类

## 适合地铁加骑行的考点分布



## 适合地铁出行的考点分布



所选考点是距离地铁大于1公里小于2公里适合地铁加骑行

所选考点是距离地铁小于1公里适合地铁出行

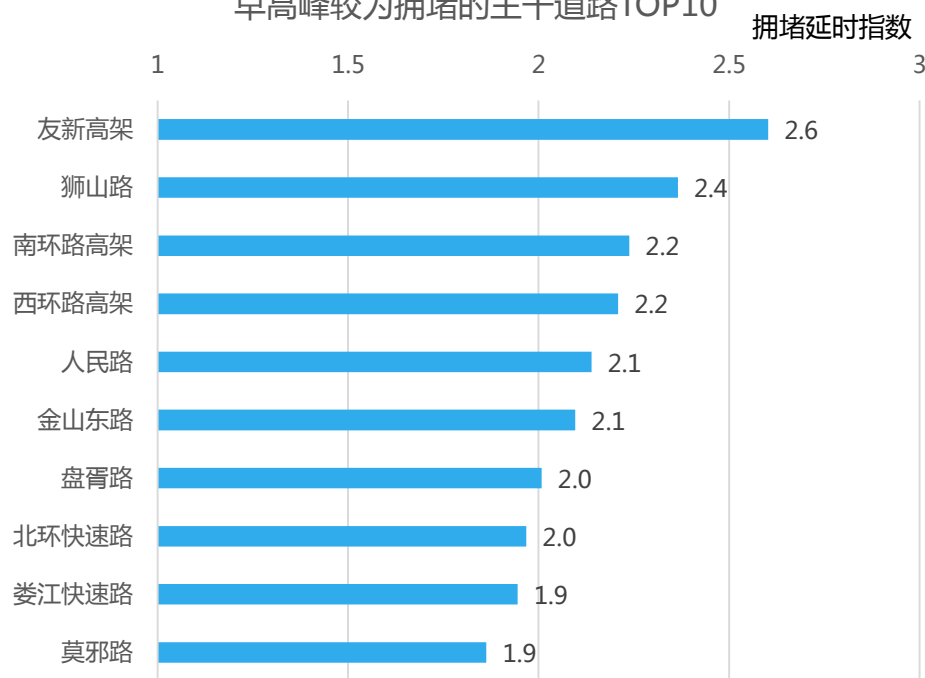


# 高考出行预测：早上影响前往各考点的较为拥堵的TOP10道路

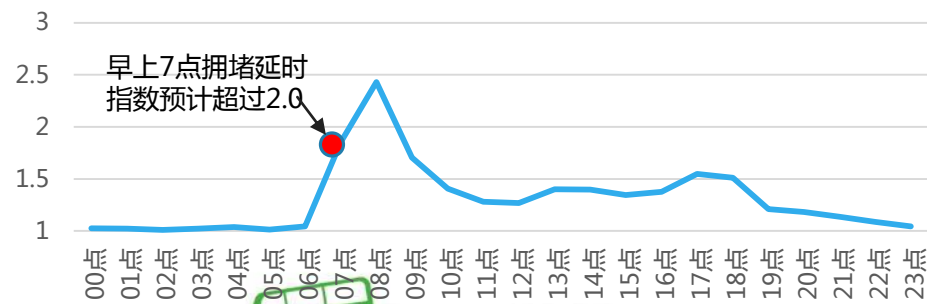


● 考点分布    — 拥堵    — 严重拥堵

### 早高峰较为拥堵的主干道路TOP10

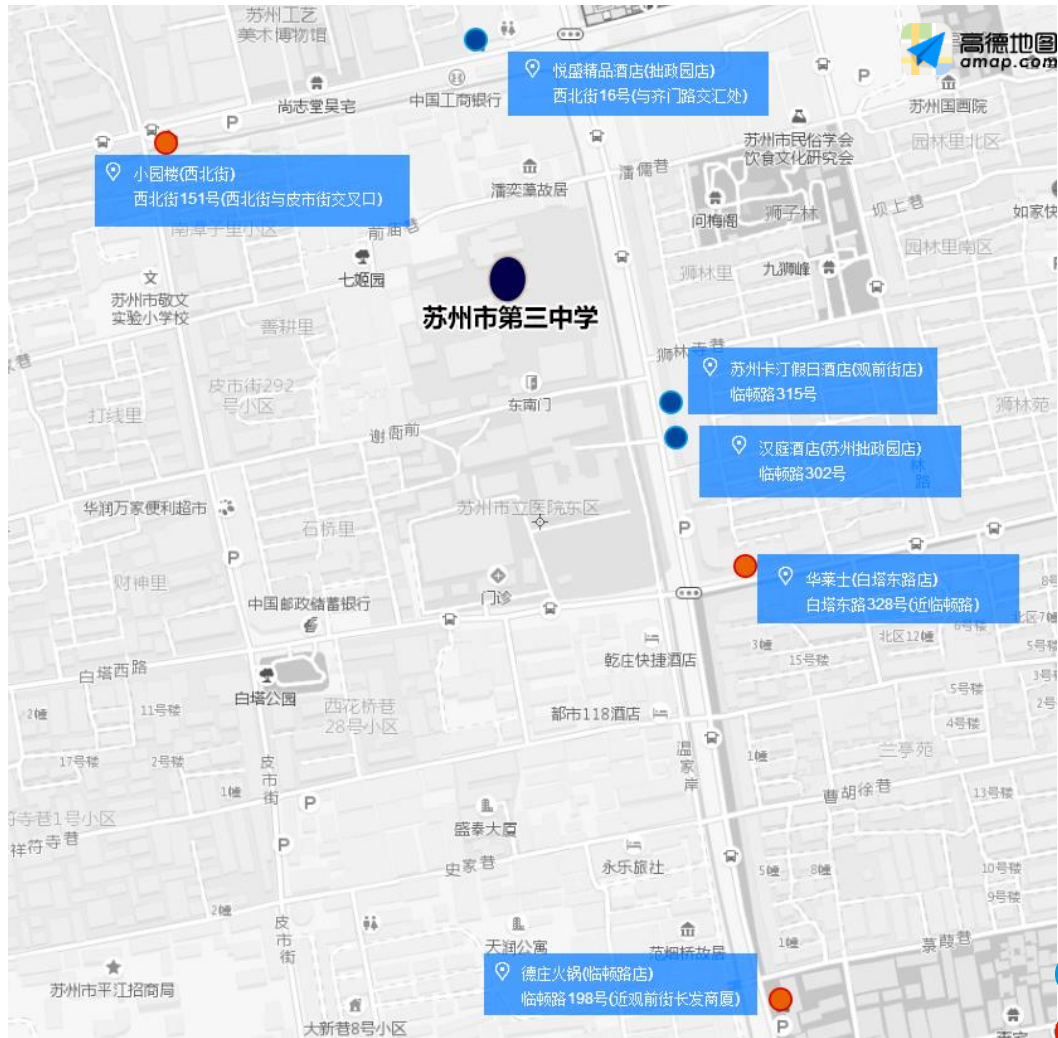


### 10条道路24小时拥堵趋势



# 高考出行预测：关注度高的考点周边，餐饮及住宿推荐

考点周边1公里内性价比和口碑较好的餐饮和住宿TOP3分布。




考点周边1公里内性价比和口碑较好的餐饮和住宿TOP3分布。



注：口碑是根据高德地图用户评论及打分得出，性价比是根据价钱与场所规模得出。关注度是采用驾车出行热度，即高德地图用户导航过、路径规划过的所有POI，基于POI的分类体系，聚类去往各POI的用户。导航规划目的地用户数越多，其出行关注度越高。关注度数据来自高德地图大数据研究院

宾馆酒店  
餐饮







高德交通



高德地图

地址：北京朝阳阜荣街10号 首开广场6层

邮编：100102

邮箱：[traffic-report@service.alibaba.com](mailto:traffic-report@service.alibaba.com)

